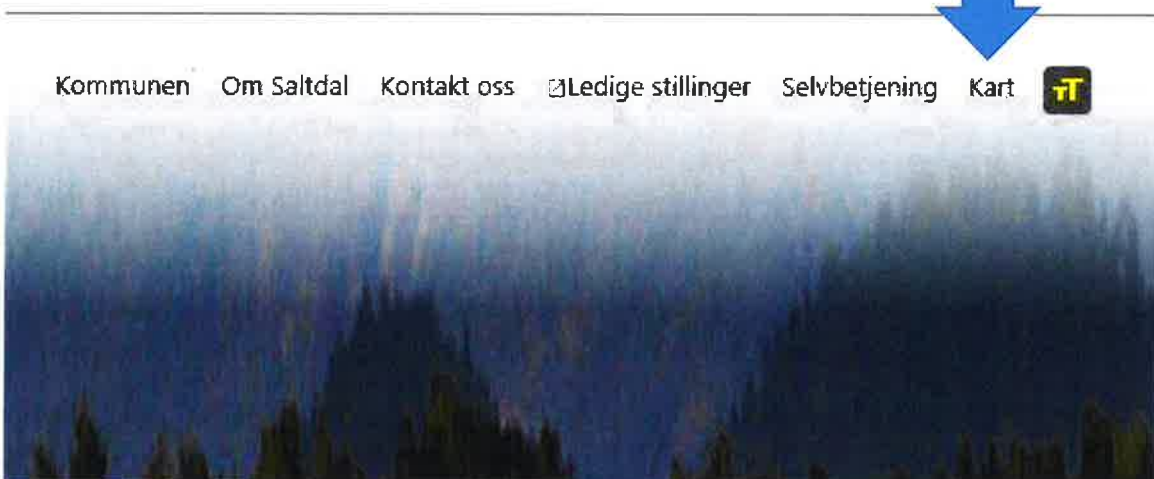


Mal - til å lage kart som vedlegg til søknad - Gravemelding

NB! Gjør ferdig kartet før du fyller ut søknad - gravemelding!

- Gå inn på ikonet på nederste verktøylinje
 - Velg alle programmér
 - Scroll nedover til du finner – Tilbehør
 - Her finner du – Utklippetsverktøy som du må bruke
 - Husk å lagre kartet på skrivebord i pdf.format som skal vedlegges den elektroniske søknaden (Gravemelding).
-
- Gå deretter inn på: www.saltdal.kommune.no
 - Klikk på kart



Kart

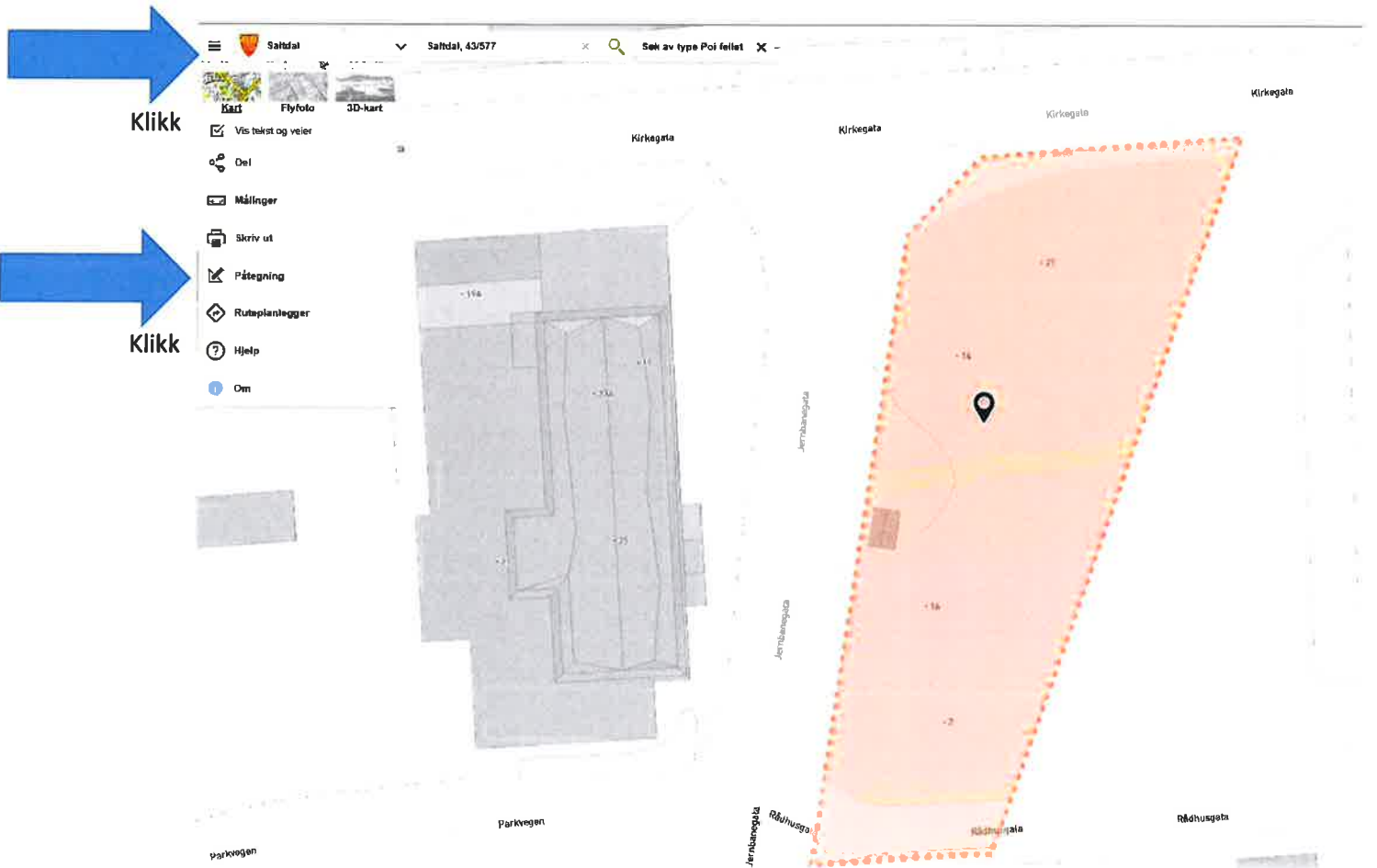
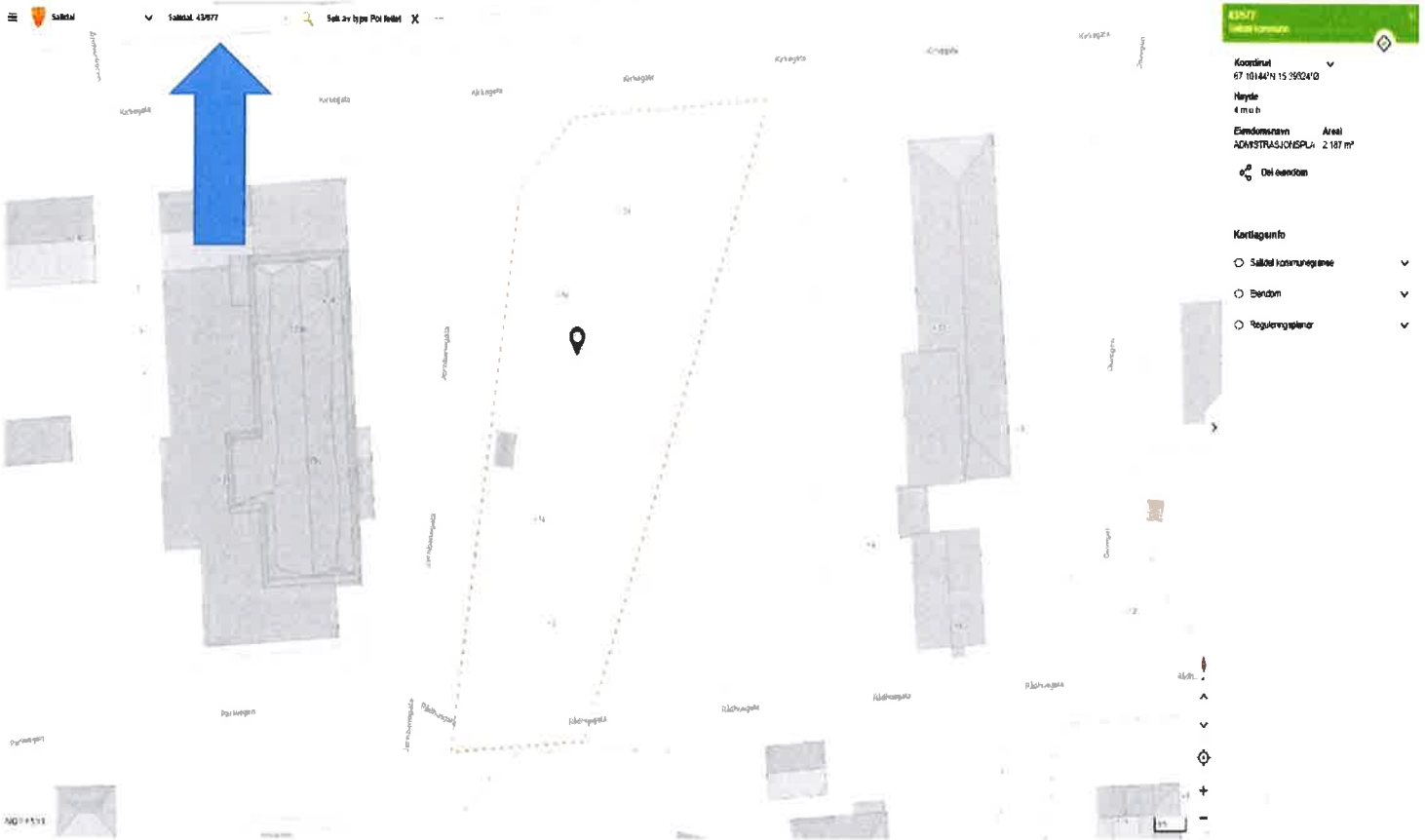
Saltdal kommune har et kartsystem som gjør det enklere for deg/dere å finne ut informasjon om din/deres eiendom

Gå inn på denne linken som ikke krever Microsoft Silverlight: [Her](#)

- Klikk: [Her](#)



- Skriv inn Gårds- og bruksnummer her





Tegn inn på kartet hvor det skal graves!

NB! Lagre

