

VARSEL OM OPPSTART AV PLANARBEID OG INVITASJON TIL FOLKEMØTE – DETALJREGULERING MASSETAK STORJORD, SALTDAL KOMMUNE

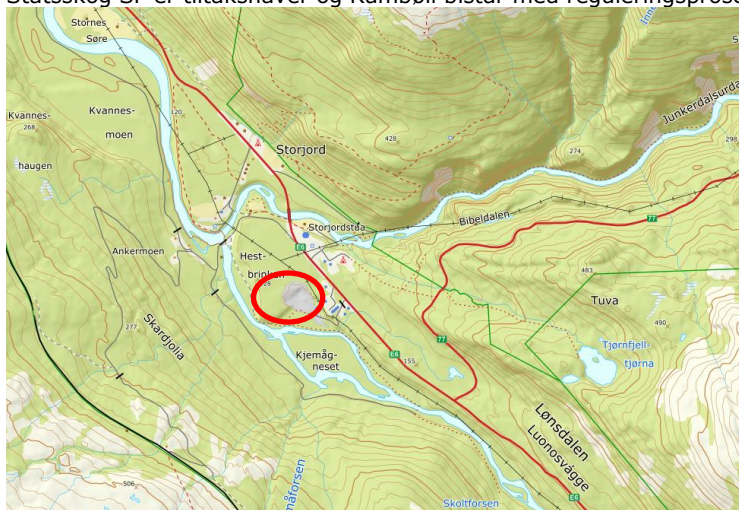
Iht. plan- og bygningsloven §12-8 varsles med dette igangsetting av reguleringsplanarbeid for Massetak Storjord i Saltdal kommune. Planarbeidet berører eiendommen gnr. 73 bnr. 1. Hensikten med planarbeidet er å legge til rette for utvidelse av eksisterende grustak på Hestbrinken. Det er behov for utvidelse av grustaket da dagens grusressurs begynner å gå tom. Utvidelsen har som hensikt å sikre areal for framtidig drift.

Planområdet er på ca. 176 daa og er avgrenset mot regulert turveg langs elva i sør og vest, næringsareal og E6 i øst. Selve uttaket avgrenses mot høyspentlinje gjennom området i øst. Arealet ut mot E6 er tatt med for å regulere inn turveinettet som er etablert.

Kommunen har vurdert tiltaket til å utløse krav om konsekvensutredning, jf. forskrift om konsekvensutredning §8, bokstav a, Vedlegg II, punkt 2a; «*Mineraluttak, herunder torvskjæring*», samt punkt 13; «*Utvidelser eller endringer av tiltak nevnt i vedlegg I og vedlegg II som kan få vesentlig virkninger*».

Planer etter §8, bokstav a og b, skal konsekvensutredes hvis de kan få vesentlig virkninger etter §10, men trenger ikke planprogram eller melding. Tiltaket ligger innenfor kartlagt friluftsområde av stor verdi, samt innenfor reinbeiteområde og trekklei, og tiltaket er derfor vurdert til å kunne få vesentlige virkninger for miljø og samfunn jf. §10. Reindrift og friluftsliv konsekvensutredes i planarbeidet.

Statsskog SF er tiltakshaver og Rambøll bistår med reguleringsprosessen.



Figur 1 Planområdets beliggenhet på Storjord

På vegne av Statsskog SF inviteres det til åpent møte om planarbeidet.

Tid: 5. februar 2019, kl. 1800

Sted: Saltdal Turistsenter, Storjord i Saltdal

Varsel om oppstart kan også sees på hjemmesiden til Saltdal kommune. Innspill til planarbeidet sendes Rambøll v/Andrea Marthinsen, P.b. 9420 Sluppen, 7493 Trondheim, eller andrea.marthinsen@ramboll.no **innen 11.02.2019**.

Med vennlig hilsen

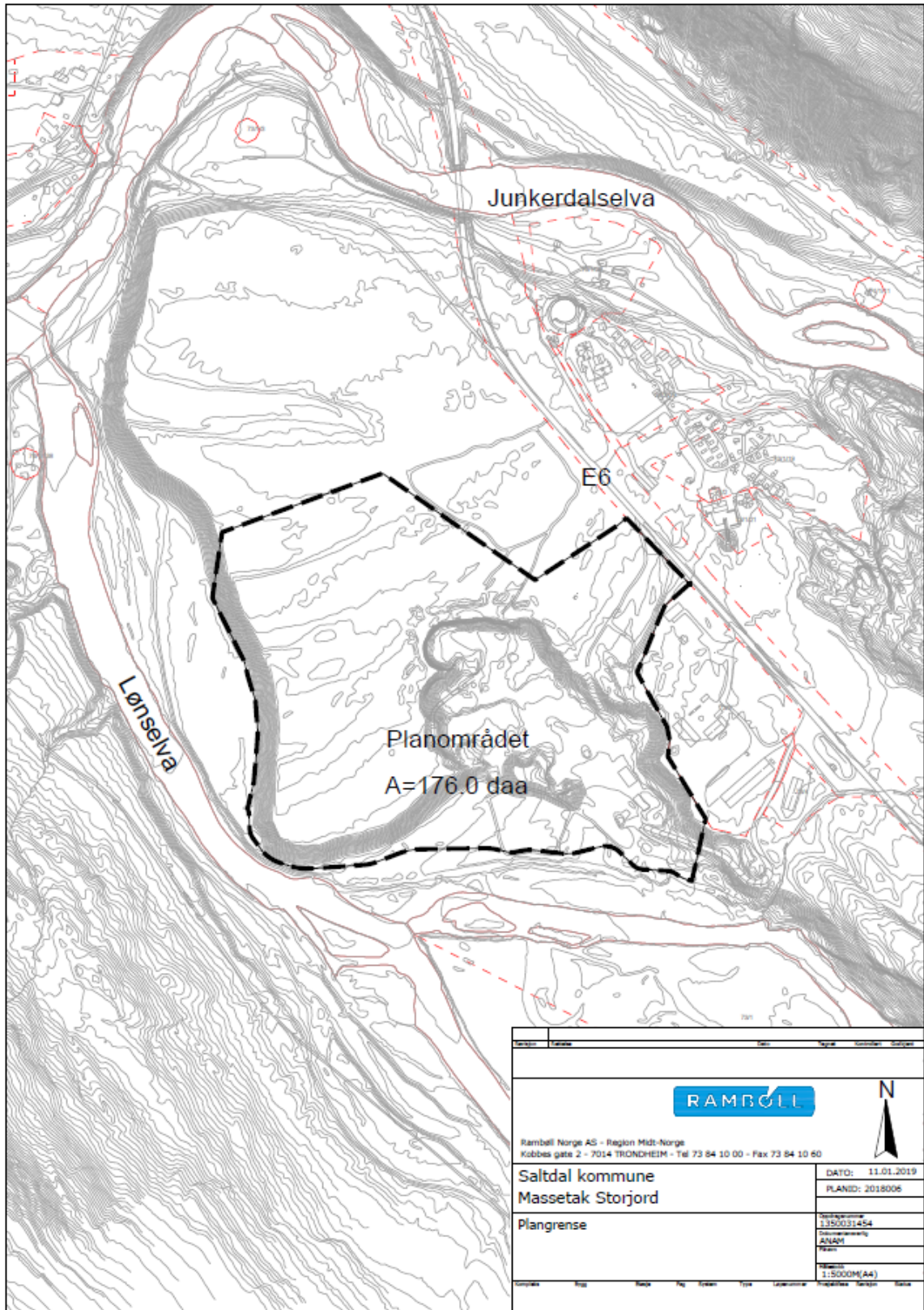
Andrea Birch-Aune Marthinsen



Arealplanlegger

Areal og samferdsel Trondheim

M +47 90255336

andrea.marthinsen@ramboll.no



		
Ramboll Norge AS - Region Midt-Norge Kobbegata 2 - 7014 TRONDHEIM - Tel 73 84 10 00 - Fax 73 84 10 60		
Salt dal kommune		DATO: 11.01.2019
Massetak Storjord		PLANID: 2018006
Plangrense		Prosjektnummer: 1350031454
		Dokumentnummer: AN491
		Skala: 1:5000M(A4)
Oppgave	Opp	Beskr