

# Årsmelding 2012



*Den nyrestaurert stallen ved Jarbruihytta i Gåsvatnan landskapsvernområde.  
Foto: Ole Petter Rundhaug*

**Midtre Nordland  
nasjonalparkstyre**

**Innledning**

Midtre Nordland nasjonalparkstyre ble oppnevnt av Miljøverndepartementet 10. juni 2010 som del av ny forvaltningsreform. Styret fikk samtidig delegert myndighet i samsvar med § 62 i naturmangfoldsloven og hadde konstituerende møte 16. september 2010. Det er styrets andre årsmelding som legges fram. Årsmelding for 2011 er tidligere utarbeidet.

Styret har forvaltningsansvaret for nasjonalparkene Rago, Sjunkehatten, Junkerdal og Saltfjellet-Svartisen samt landskapsvernområdene Saltfjellet og Gåsvatnan og Storlia naturreservat. Samlet forvaltningsområde utgjør 4096 km<sup>2</sup>. Departementet har vedtatt egne vedtekter som fastlegger mandat og rammer for styrets arbeid.

Sekretariatsfunksjonen blir ivaretatt av 3 nasjonalparkforvaltere med kontorsted Nordland nasjonalparksenter i Saltdal kommune. Forvalterne er underlagt styret i alle saker.

**Styrets ansvarsområde er 4096 km<sup>2</sup>**

Rago nasjonalpark – 171 km<sup>2</sup>,  
 Junkerdal nasjonalpark – 682 km<sup>2</sup>  
 Sjunkehatten nasjonalpark – 417,5 km<sup>2</sup>  
 Saltfjellet-Svartisen nasjonalpark – 1850 km<sup>2</sup>  
 Storlia naturreservat – 23,5 km<sup>2</sup>  
 Saltfjellet landskapsvernområde – 580 km<sup>2</sup>  
 Gåsvatnan landskapsvernområder – 120 km<sup>2</sup>

**Mulig utvidelse**

Lakhu nasjonalpark – 188 km<sup>2</sup> i kommunene Gildeskål, Meløy og Beiarn. Nasjonalparken opprettet ved kongelig resolusjon i desember 2012. Avklaring av forvaltningsansvaret fremover ligger hos Miljøverndepartementet. Fylkesmannen i Nordland ivaretar forvaltningen inntil videre.

**Styrende organ**

Styret består av 13 medlemmer hvorav 4 er valgt av Sametinget, 1 av Nordland fylkeskommune og 8 representanter for kommunene Sørfold, Bodø, Fauske, Meløy, Rødøy, Beiarn, Saltdal og Rana.

AU består av 3 medlemmer.

**Midtre Nordland nasjonalparkstyre 2011-2012**

Siv Mossleth, leder – Saltdal kommune (AU)  
 Eva-Stina Andersson, nestleder – Sametinget (AU)

Arne B. Vaag – Fauske kommune (AU)  
 Lars Kr. Evjenth – Sørfold kommune  
 Johan Petter Røssvoll – Rana kommune  
 Lisa Maria Blind – Sametinget  
 Per Thomas Kuhmunen – Sametinget  
 Mats Jonas Pavall – Sametinget  
 Torsten Simonsen – Rødøy kommune  
 Mari Ann Bjørkli – Meløy kommune  
 Gudbjørg Navjord – Beiarn kommune  
 Arild Nohr – Bodø kommune  
 Hilde Skogsholm – Nordland fylkeskommune

**Styrets sekretariat**

Består av 3 nasjonalparkforvaltere ansatt hos Fylkesmannen i Nordland. Sekretariatet er samlokalisert med Statskog Fjelltjenesten og Nordland nasjonalparksenter på Storjord i Saltdal.

Hanne Etnestad  
 Ronny Skansen  
 Ole Petter Rundhaug

Tiltrådte sine stillinger i perioden 1. mai – 15. juli 2011. Underlagt styret i alle saker.

**Faglig bakgrunn**

Biologisk utdanning på universitetsnivå og erfaring fra

- Statskog/Fjelltjenesten
- Lokal forvaltning av verneområder Setesdal-Vesthei
- Kommunal forvaltning, ledelse, miljø-, plan- og utviklingsarbeid



Nasjonalpartystyret på beforing i Sjunkehatten nasjonalpark.  
 Foto: Ronny Skansen

**Faglig rådgivende utvalg**

Faglig rådgivende utvalg er valgt av styret for perioden 2011-2012 og har fått sitt mandat av styret. Utvalget skal gi råd til styret i saker som gjelder forvaltningen av verneområdene. Utvalget har hatt et møte i 2012 der tema var presentasjon av heimeside, "Bestillingsdialogen 2013", innledning fra 4 ulike representanter i utvalget som dannet grunnlag for gruppearbeid og oppsummering i fellesskap.

Medlemmer:

*Grunneiere:*

Jan Normann Nilsen – Statskog Salten  
Bjørn Karlsen – Saltdal  
Halvor Bakken – Fauske  
Steinar Nordvik – Bodo  
Bjørn Eivind Eliassen – Rødøy

*Forum for Natur og Friluftsliv:*

Gisle Sæterhaug – daglig leder  
Erling Solvang – styreleder  
Audun Sandberg – styremedlem

*Reinbeitedistrikt:*

Oluf Anders Kuhmunen – Saltfjellet  
Annfinn Pavall – Doukta  
Elise Blind – Balvatn  
Nils Mathis Anti –  
Hestemannen/Strandtindene

*Bondelag:*

Wanja Rakvåg – Rana  
Geir Asle Haraldsen – Beiarn

*Bonde- og småbrukerlag:*

Kenneth Norum - Meløy  
Lars Morten Rødaas - Sørfold

*Reiselivsorganisasjoner:*

Roger Johansen - Nordland Reiseliv  
Torbjørn Tråslett – Polarsirkelen Reiseliv

*Observatør:*

Asbjørn Hagen – daglig leder Nordland nasjonalparksenter

**Administrativt kontaktutvalg**

Arealplanlegger Eirik Stendal - Sørfold  
Miljøvernssjef Jan Wasmuth - Bodo  
Leder plan/utvikling Gudrun Hagalinsdottir - Fauske  
Kommuneplanlegger Trond Skoglund - Meløy

Jordbrukssjef Ole Nilsen - Rødøy Skogbrukssjef Otto John Navjord - Beiarn Utmærkskonsulent Rune Berg - Saltdal Miljøvernssjef Hilde Sofie Hansen – Rana

Utvalget har hatt et møte i 2012 der områder for samarbeid og "Bestillingsdialogen 2013" var tema.

**Styrets arbeid i 2012**

Ingen myndighet er delegert til forvalterne og alle beslutninger er tatt av styret eller AU.

5 styremøter – 102 saker

6 AU-møter og 5 "mail-møter" – 52 saker

**Driftsbudsjett og regnskap 2012**

- Budsjett 2012 var kr. 3 381 000,-
- Regnskap 2012 viser et samlet forbruk på kr. 2 740 876,-.


**Tiltaksmidler 2012**

- "Via "bestillingsdialogen 2012" fikk styret kr. 1 427 .000,- til sin disposisjon, hvorav 650 000,- som «frie» midler.

**Oppsynsaktivitet 2012**

Gjennomført av SNO/Fjelltjenesten og knyttet til SNO-oppgaver som oppsyn og skjøtsel av verneområdet samt innsats knyttet til overvåking av fjellrev/ jerv. Innenfor disse besøkene er det også utført jakt og fiskeoppsyn for Statskog.

*Saltfjellet-Svartisen:* Fjelltjenesten har hatt ca. 120 feltoppdrag i nasjonalpark og tilgrensede verneområder. Oppgavene er blant annet oppsyn og skjøtsel av verneområdet. I tillegg til jakt- og fiskeoppsyn for Statskog, jervregistrering, kongeørnregistrering m.m.



Nasjonalparkskilt Junkerdal nasjonalpark. Nord Saulo i bakgrunnen. Foto: Jim Tovås Kristensen

*Junkerdal:* Fjelltjenesten har i forbindelse med 40 feltoppdrag besøkt nasjonalparken. Dette utgjorde totalt 313 oppsynstimer. Lengden på feltoppdragene varierte fra noen timer til flere dager.

*Rago:* Det er gjennomført 33 oppsynsturer inne i Rago nasjonalpark, herav 2 turer opp mot området i forbindelse med utsetting/innhenting av ferdsesteller.

*Sjunkhatten:* Fjelltjenesten har hatt 14 oppsynsturer i nasjonalparken. I tillegg har SNO utført oppdrag på sjøsiden av nasjonalparken.

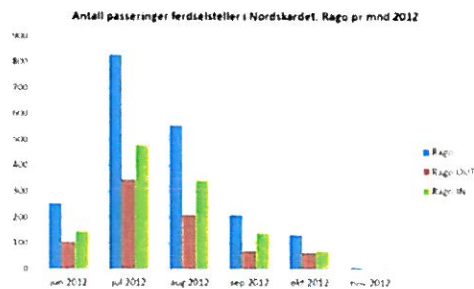
### Ferdsestelsregistreringer

*Rago:* For 2012 var det to ferdsestellers ute i Rago. Ny teller ble satt ut ved Nordskardet. Totalt ble det i tidsperioden 1. juni – 31. oktober registrert 1988 passeringer ved tellerene som står for Mellomforsbrua og ved Nordskardet.

*Saltfjellet-Svartisen:* Det utføres ferdsestelsregistreringer ved 4 lokaliteter rundt nasjonalparken – Granneset, Tverrådalen, Glomdalen og Austerdalsisen. Ved Granneset var det i år ca. 1500 passeringer mot 1732 i fjor. I Tverrådalen fungerte ikke telleren. Ved Austerdalsisen var det ca. 4300 besøkende og ca. 2300 i Glomdalen.

*Junkerdal:* En ferdsesteller er plassert i Skaitidalen. I perioden 12. juni til og med 17. oktober er det registrert 756 passeringer for 2012.

*Sjunkhatten:* Antallet passeringer var i Fridalen 1641 i perioden, i Røsvikdalen 178 og ved Vatnvatn 473. Det er i helgene og særlig på søndager at utfarten er størst.



### Kulturminner

Forvaltningsmyndigheten ønsker at nye kulturminner og tilstand for de som allerede er registrert rapporteres og dokumenteres årlig. Dette ligger inne som en fast bestilling.



Rester av den gamle arbeidsbrakke til sol- og blyglansgruva oppe i Ragotoppen. Foto: Hanne Etnestad



Gammel innmark og tufter etter Tjorris fjellgård i Junkerdal nasjonalpark. Foto: Jim Toivas Kristensen

**Dispensasjoner fra verneforskrifter 2012:****Saltfjellet – Svartisen nasjonalpark  
m/verneområder:**

*Antall motorferdseldispensasjoner:* 69  
dispensasjoner gitt for totalt 552 turer.

*Antall dispensasjoner gitt fra  
unntaksparagrafen (§48 nml):*

24 dispensasjoner gitt i 2012.

*Brudd på verneregler:* Et brudd på  
verneforskriften.

**Storlia naturreservat:**

*Antall motorferdseldispensasjoner:* 2  
dispensasjoner og 7 turer.

*Antall dispensasjoner gitt fra  
unntaksparagrafen (§48 nml):*Ingen

*Brudd på verneregler:* Ingen registrert

**Sjunkhatten nasjonalpark**

*Antall motorferdseldispensasjoner:* 31  
dispensasjoner; totalt 165 turer til hytter og 35  
dager med ubegrenset antall turer til ved-  
kjøring.

*Antall dispensasjoner gitt fra  
unntaksparagrafen (§4):* 3 dispensasjoner for  
motorisert persontransport

*Brudd på verneregler:* 2 registrerte brudd og 2  
anmeldelser.

**Rago nasjonalpark**

*Antall dispensasjoner gitt fra  
unntaksparagrafen (§48 nml):* 4 dispensasjoner  
for motorferdsel.

*Brudd på verneregler:* Ingen registrert.

**Junkerdal nasjonalpark**

*Antall motorferdseldispensasjoner:* 25  
dispensasjoner gitt for totalt 132 turer, pluss  
en dispensasjon med ubegrenset antall turer.

*Antall dispensasjoner gitt fra  
unntaksparagrafen (§48 nml):* 7 dispensa-  
sjoner, hvorav 6 dispensasjoner for motor-  
ferdsel og 1 dispensasjoner gitt til rydding av  
kratt.



*Nedtransport av materialer.  
Foto: Carl Nordberg*



*Turgåere på vei opp i Saltfjellet.  
Foto: Ole Petter Rundhaug*

6

**Brudd på verneregler:** Flere tilfeller av ulovlig motorferdsel over grensen til Sverige, ingen anmeldelser.

### Klagesaker

#### *Røde Kors*

Styret gav i styremøte 27. januar 2012 Røde Kors hjelpekorpsene tillatelse til ovelsesaktivitet og kjentmannsturer innenfor alle verneområdene. Røde Kors og Balvatn reinbeitedistrikt påklaget vedtaket. Røde Kors mente i hovedsak at vilkårene som var satt av styret var urimelige. I tillegg var det flere klager fra de ulike hjelpekorpsene på de ulike turene. Reinbeitedistriktet klaget på omfanget av tillatelsen som var gitt for Junkerdal og i en ugunstig tidspunkt på året av hensynet til reinen.

Nasjonalparkstyret opprettholdt sitt vedtak i styremøte 28. mars og oversendte saken for endelig behandling i Miljøverndepartementet (MD). I forberedende klagebehandling 22. november støttet Direktoratet for naturforvaltning i all hovedsak opp om nasjonalparkstyrets vedtak i saken.


#### *Andre klagesaker*

*Gasvatnan:* Klage på avslag på utvidelse av hytte ved Kvitbergvatnet. Nasjonalparkstyret opprettholdt sitt vedtak i styremøte 6. desember og oversendte saken for endelig behandling i MD.

*Junkerdal:* Klage på kjøretider i forbindelse med dispensasjon for transport av varer og utstyr til hytte ved Solvågvatnet. Nasjonalparkstyret opprettholdt sitt vedtak i styremøte 6. desember og oversendte saken for endelig behandling i MD.

*Sjunkhatten:* Klage på avslag på bruk av ATV til uttransportering av felt elg i Fridalen. Styret ga tillatelse til bruk av «jernhest» i henhold til verneforskrift og forvaltningsplan. Nasjonalparkstyret opprettholdt sitt vedtak i styremøte 6. desember og oversendte saken for endelig behandling i MD.

Klage på avslag til bygging av grillhytte og vedbod i Purkvika i Sørfold kommune. Nasjonalparkstyret opprettholdt sitt vedtak i styremøte 6. desember og oversendte saken for endelig behandling i MD.



*Fjelltjenesten på oppsyn i Rago nasjonalpark.  
Foto: Tore Veisetaune*



*Inn mot Sætervatnet, Sjunkhatten nasjonalpark.  
Foto: Rommy Skansen*


## Forvaltning av verneverdier og tilrettelegging – "Bestillingsdialogen 2012"

Tiltakene er gjennomført i regi av SNO, Statskog Fjelltjenesten, grunneierlag og andre samarbeidspartnere

### Gjennomførte og påbegynte tiltak

#### Rago

- Drift av servicebygg Lakshola
- Opprydding gammelt reingjerde
- Informasjonsskilt gamle Ragohytta
- Nye informasjonstavler og plakater ved innfallsportene
- Støtte til restaurering av SFJFF's hytte "Fjellrosa" ved Litleverivatnet
- Skifte ut gammel bru Storskogvatnet



Oppsetting av ny hengebru over utløpet av Storskogvatnet.  
Foto: Stein Ove Johannessen og Tore Veisetauve

## RAGOBRAKKA


- husvær for arbeidsfolket under malming i Ragotoppen i perioden 1916 – 1918.

I 1916 ble det satt igang lettevirksomhet etter malm i Ragotoppen. Det ble funnet blyglans, sink og sølv, og det ble planlagt et stort lutt industriprosjekt i området. Driften måtte imidlertid stoppes da første verdenskrig endte. Pansene ble dårlige, og på grunn av unøyaktig oppmåling av grensa var gruvegangen kommet inn i Sverige allerede etter 50 m. Gruveveien ligger høyt opp i nord-vest side av Ragotoppen.

**La dette gamle kulturminnet få ligge i fred, ta kun med deg bilder!  
Ikke brenn bål på lokaliteten, eller benytt restene som bålved!**

**Ragobrakka – a shelter for workers prospecting for ore on the Ragotoppen Plateau mountain from 1916 to 1918. Please leave this old memorial to our cultural heritage in peace – take only photographs! Do not start bonfires on the site, or use the remains for firewood.**

**Die Rago-Baracke – Unterkunft für die Arbeiter, als von 1916 bis 1918 im Gebiet Ragotoppen nach Erz gesucht wurde. Lassen Sie diese kulturhistorische Spur alter Nutzung unberührt – nehmen Sie nur Bilder mit! Entfachen Sie bitte kein Feuer an diesem Ort! Benutzen Sie bitte die Reste nicht als Brennholz!**



Tegning av Ragobrakka slik den så ut. Det meste av sammenheng er nå forsvunnet, men restene ligger her som et minne fra tidligere tiders stål og påleggsmalm. Ragobrakka har 12 malmer, alle gullvannet. De brenner og e tørkede planker er egnet som for slageren i daglig leder av drifta. Kommer det til brukket bål høyd og Storskogvatnet, og materiellet fraktes på ryggen opp til toppen. Brakka var i bruk til den nye Ragohytta ble sett opp på 1970-tallet.  
Tegning: Mest: jaha:

**MIDTRE NORDLAND NASJONALPARKSTYRE**



Restaurering av Fjellrosen.  
Foto: Ole Petter Rundhaug



Informasjonstavle, rasteplass og servicebygg i Lakshola, utgangspunkt for Rago nasjonalpark.  
Foto: Tore Veisetauve

## Junkerdal


- Inforom Balvassdammen
- Opprydding gamle båter Rosna og Fuglevatnet
- Nye informasjonstavler 4 stykker
- Skilting av riksgrensen for å begrense motorferdselen
- Vedlikehold båttrekk Fuglevatnet
- Brøyting og vedlikehold av veg Ner Skaiti
- Infopunkt Storjord
- Transport til BOT's/SJFF's hytter



Informasjonstavle i Evenesdal.  
Foto: Jim T. Kristensen



Supplering av skilt langs riksgrensen for å bedre informasjon for scooterkjørere på svensk side. Foto: Statens kartverk



Henleggelse av båter ved Rosna.  
Foto: Jim Toyas Kristensen



Informasjonsrom ved Balvatnet.  
Foto: Jim Toyas Kristensen



Det gamle båttrekket mellom Balvatnet og Fuglevatnet. Foto: Jim Toyas Kristensen



Fjellsolblom. Foto: Svein Erik Pedersen



### Saltfjellet-Svartisen nasjonalpark m/verneområder


- Brøyting av P-plasser ved Stolpen og Skoglund
- Slått av innmark på fjellgårdene Granneset og Bredek. Innkjøp av maskinelt utstyr. Restaurering av stallen ved Jordbruhytta
- Transport av utstyr til RT's og BOT's hytter
- Riving av varder Polarsirkelsenteret
- Oppsetting av nye verneskilt
- Registrering av soppel, kjørespor barmark og beitepåvirking i verneområdene
- Dialog med Saltfjellet reinbeitedistrikt om retningslinjer for barmarkskjøring i regi av reindrifta. Videreføres i 2013.



Slått og rydding av skog ved Bredek og Stormdalsgården. Foto: Kristian Sivertsen



Transport av ved og gass til Midtstua. Saltfjellet-Svartisen nasjonalpark. Foto: Kristian Sivertsen




Bygging av varder og steinskiving ved Polarsirkelsenteret. Foto: Kristian Sivertsen




Registrering av soppel og kjørespor. Foto: Jim T. Kristensen og Kristian Sivertsen

**Sjunkhatten**


- Tilskudd til grusing av vei ved Rye/Tverrbakken
- 18 nye informasjonstavler rundt hele parken
- Kloppegging av sti til Finnkonakken ved Nordlivatnet
- Vedlikehold/ny bru over utløpet av Austerdalsvatnet




*Mot Sorfjorden. Foto: Geir Håkon Olsen*




*Informasjonstavle på Oyjorda, Kjerringøy. Foto: Tore Veisetaune*



*Reingjerde i Fridalen. Foto: Tore Veisetaune*



*Informasjonsplakat på rorbuseret i Tarnvika. Foto: Tore Veisetaune*



*Verneskiilt ved Heggmoavatnet. Foto: Tore Veisetaune*



*Grensemerking av nasjonalparken. Foto: Tore Veisetaune*

### Bestillingsdialogen 2013:

#### C-lista:

Omsøkte prosjekt utgjør totalt for de fire parkene kr. 1 468 000,-:  
Saltfjellet – Svartisen np  
m/landskapsvernområder og Storlia  
naturreservat – 895 000,-  
Rago np – 60 000,-  
Junkerdal np – 165 000,-  
Sjunkhatten np – 318 000,-  
Alle nasjonalparker 30 000,-

#### B-lista:

I tillegg kommer bestilling på totalt 46 ukesverk for B-oppgaver fordelt slik i parkene:

- Saltfjellet – Svartisen np  
m/landskapsvernområder og Storlia  
naturreservat – 21,2 ukesverk
- Rago np – 7,9 ukesverk
- Junkerdal np – 12,7 ukesverk
- Sjunkhatten np – 4,2 ukesverk.

### Forvaltningsplaner – status

Forslag til forvaltningsplan for Rago nasjonalpark har vært sendt på høring høsten 2012. Planen vil bli sendt til endelig godkjenning i løpet av 2013.

Forvaltningsplanen for Sjunkhatten nasjonalpark er godkjent av Direktoratet for naturforvaltning og nasjonalparkstyret.

Forvaltningsplan for Junkerdal nasjonalpark ble godkjent i 2008.

Forvaltningsplanen for Saltfjellet/Svartisen nasjonalpark er fra 1989, og skal revideres samtidig med verneforskriftene og eventuelle grenseendringer. Prosessen ble igangsatt i 2012 med oppstartmelding og folkemøter.



Utsikt mot Rago. Foto: Hannic Ernestad

### Oppsyns- og fagrapporter

Oppsynsrapporter for 2012 fra Statskog Fjelltjenesten er mottatt for nasjonalparkene Rago, Junkerdal, Sjunkhatten og Saltfjellet-Svartisen. SNO har også avgitt oppsynsrapport for 2012 for Sjunkhatten.

Følgende fagrapporter mottatt for Sjunkhatten. Nasjonalparkstyret har vært oppdragsgiver:

*Konsekvensvurdering av tilrettelegging for friluftsliv på bestanden av hekkende våtmarksfugler i området Hommervatnet-Sætervatnet i Sjunkhatten nasjonalpark*



Sjunkhatten. Foto: Ole Petter Rundhaug

### Styrets og forvalternes deltakelse på konferanser i 2012

*Nasjonalparkkonferansen på Otta 31. august og markering av Rondane 50 år 1. og 2. september 2012*

- 5 av styrets medlemmer og 2 av forvalterne deltok

*Fagsamling DN 29. februar og 1. mars 2012*

- Nasjonalparkforvalterne deltok

*Fagsamling DN 23.-25. april 2012*

- Nasjonalparkforvalterne deltok

*Fagsamling DN 13.-15. november 2012*

- 1 av nasjonalparkforvalterne deltok

*Avdelingstur på Island med miljøvernavdelingen Fylkesmannen*

*31. mai- 4. juni. 2012*

- 2 av nasjonalparkforvalterne deltok

*Vernefagsamling i Langesund (Telemark) 22-24 mai 2012*

- Nasjonalparkforvalterne deltok

## Hjemmeside

I første halvdel av 2012 fikk nasjonalparkstyret som første nasjonalparkstyre i drift egen nettside. Adressen på nettsiden er: <http://www.nasjonalparkstyre.no/Midtre-Nordland>. Her finner du informasjon om Midtre Nordland nasjonalparkstyre sine sakslister, møteprotokoller, møtekalender, søknadsskjema, informasjon om tiltak og prosjekter i verneområdene, fagrapporter, kontaktinformasjon m.m.

## Besøksrunde i medlemskommunene

I løpet av høsten 2012 har det vært gjennomført besøksrunde i de ulike 8 medlemskommunene i kommunestyrene. Besøkene har blitt godt mottatt i de ulike kommunene. Av praktiske årsaker blir noen besøk gjennomført i første halvdel av 2013.

## Vernegrensen for Junkerdal nasjonalpark endret

Direktoratet for naturforvaltning vedtok i brev av 19.03.12 endring av grensa for Junkerdal nasjonalpark ved grensepunkt 6, ved høyde 536, øst for Daja i Sulitjelma. Ved endring av grensa ble et areal på 0,12 km<sup>2</sup> tatt ut av nasjonalparken. Ttraséen for den åpne snøscooter-løypa /"turistløypa" fra Daja og inn til Låmivatnet og videre til svenskegrenna kan nå i sin helhet gå utenfor nasjonalparken.

## Oppstartsmelding Saltfjellet-Svartisen nasjonalpark

I juli 2012 ble oppstartsmelding for arbeidet med utvidelse av Saltfjellet-Svartisen nasjonalpark og revidering av forvaltningsplan og verneforskrifter for nasjonalparken og verneområdene på Saltfjellet sendt på horing. Nasjonalparkstyret vil ha ansvaret for utarbeidelse av forvaltningsplan, mens Fylkesmannen vil ha ansvaret for eventuell utvidelse og revisjon av verneforskriften. Melding om oppstart er sendt ut til berørte kommuner, grunneiere, brukere og rettighetshavere.

## Opplæring av nye styre- og varamedlemmer

I slutten av oktober ble det holdt opplæring av nye styre- og varamedlemmer i Bodø. Opplæring ble gjennomført i lag med styrene fra Lomsdal-Visten og Vega. Foredragsholdere bestod av Fylkesmannen i Nordland, Statens naturoppsyn, Statskog v/ Fjelltjenesten, Direktoratet for naturforvaltning og forvalterne til de ulike styrene. Temaene var blant annet naturmangfoldloven, informasjon om oppsynet, rutiner for saksbehandling, økonomi og rutiner, kommuneloven, verneforskrifter, oppsynsressurser og bestillingsdialogen.

## Etablering av Lahko nasjonalpark

Den 14. desember 2012 ble det av Kongen i Statsråd vedtatt etablering av Lahko nasjonalpark. Nasjonalparken er 188 km<sup>2</sup> stor og ligger i Beiarn, Gildeskål og Meløy kommuner. Fremtidig forvaltningsansvar vil bli avgjort i løpet av 2013. Inntil videre har Fylkesmannen i Nordland forvaltningsansvaret for nasjonalparken.

## Møte med Miljøvernministeren

Nasjonalparkstyre hadde 15. mars 2012 møte med miljøvernminister Erik Solheim. Agendaen for møtet var endring av styrets vedtekter og delegering av myndighet fra styret til forvalterne i kurrante saker, forventninger om et budsjett- og styringssystem med rammetildelinger, Sjunkehatten nasjonalpark - fylkesdelplan Sjunkan-Misten, arkitektkonkurranse for innfallsportene, tilrettelegging for funksjonshemmede innenfor nasjonalparken og behov for økte oppsynsressurser i verneområdene. For Midtre Nordland nasjonalparkstyre deltok Inge Myrvoll (tidligere leder), Arne Bjørn Vaag, Arild Nohr og nasjonalparkforvalter Ole Petter Rundhaug.

### Befaring og styremøte i Sjunkehatten nasjonalpark

I slutten av mai 2012 var styret på befaring med båten "Blomøy" i Sjunkehatten nasjonalpark. Turen startet fra Røsvik i Sorfold kommune. Videre gikk turen innom Færøyvalen, Vassvika, Sjunkan, Øyjord (Kjerringøy) og Rørstad. På ettermiddagen endte turen i Tårnvika på Kjerringøy. Her var det overnatting i rorbuer. Dagen derpå var det styremøte på tettstedet Kjerringøy i Bodo kommune.

### Samarbeid med Nordlandsforskning om utvikling av besøksstrategi

Den 28. mars hadde styret et seminar om verdiskapning. På seminaret deltok blant annet Nordlandsforskning. Nasjonalparkstyret hadde i begynnelsen av mai 2012 møte med Nordlandsforskning der en drøftet mulighetene for et videre samarbeid om verdiskapning. Etter hvert er en blitt enig om at Nordlandsforskning utarbeider en situasjonsanalyse for verneområdene til Midtre Nordland. Dette gjøres som første ledd i utviklingen av en besøksstrategi.

### Kontorsituasjon Storjord

Høsten ble det startet opp med en større byggeprosess på Storjord som følge av bygging av Per Adde og Kajsa Zetterquist kunstgalleri. I tillegg har det vært en god del ombygging på selve nasjonalparksenteret. På grunn av byggeaktiviteten har kontorsituasjonen ikke vært optimal for sekretariatet. Da har i tillegg vært en del utfordringer med gjennomføring av møter og lignende. Imidlertid vil det i løpet av 2013 dette ha ordnet seg, da alt er ferdigstilt.

### Stallen ved Jordbruhytta

Stallen i Jarbrudalen innenfor Gåsvatnan landskapsvernområde i Saltdal kommune har i løpet av 2012 blitt restaurert. Stallen eies av Bodø og Omegn Turistforening. Prosjektet har hatt en kostnadsramme på 290 000 kroner og finansieres av egne midler fra turistforening, dugnad, Nordland fylkeskommune, Statens kulturminnefond og Midtre Nordland nasjonalparkstyre.

### Oppfølging av fylkesdelplan og forvaltningsplan for Sjunkehatten nasjonalpark – møte med ordførere og rådmenn

Den 15. oktober 2012 hadde styret og sekretariatet et møte der ordførere og rådmenn fra de tre kommunene i Sjunkehatten nasjonalpark. Temaet var hvordan kan en få igangsatt tiltakene som ligger inne i fylkesdelplan og forvaltningsplan for Sjunkehatten. Det ble blant annet påpekt viktigheten av at hoved innfallsportene for nasjonalparken blir realisert. Det ble konkludert med at en setter i gang arbeidet med å få på plass en 3-årig prosjektstilling som kan arbeide med mange av disse prosjektene i fylkesdelplanen.



Ordføreren i Saltdal åpner infopunktet på Storjord  
Foto: Jim Tovås Kristensen



Samling for SNO-ansatte på tur i Sjunkehatten nasjonalpark.  
Foto: Ole Pctter Rindhaug

**Mo i Rana****24.september 2013**

Siv Mossleth, leder

Eva-Stina Andersson

Arne B. Vaag

Lars Kr. Evjenth

Johan Petter Røssvoll

Lisa Maria Blind

Per Thomas Kuhmunen

Mats Jonas Pavall

Torsten Simonsen

Mari Ann Bjørkli

Gudbjørg Navjord

Arild Nohr

Hilde Skogsholm

15

13/817

Fredrik Albrigtsen  
Nygård 39, 8250 Rognan  
Tlf.: 476 22 433

13 SEPT. 2013

Rognan, 12.09.13

Saltdal Kommune  
v/ Enhet Bygg og teknisk drift  
8250 Rognan

### Søknad om kjøp av tilleggsareal til 8/213

Som eier av gårds- og bruksnummer 8/213 ser jeg det som problematisk å få bygd på tomta ettersom utforming gjør det for trangt. Arealet isolert sett er stort nok, men begrensninger fra høyspent, vei og nabotomt gjør tomta svært upraktisk. Jeg ønsker å kjøpe ca. 173m<sup>2</sup> fra naboeiendom 8/212. Denne eiendommen vil være tilstrekkelig stor også etter at jeg evt. har fått kjøpt tilleggsareal. Arealet er således heller ikke bebyggelig ettersom en høyspent jordkabel ligger i det området. Etter mitt syn vil ikke et salg av tilleggsareal fra 8/212 til undertegnede føre til verdireduksjon av 8/212.

Vedlagt ligger forslag til situasjonsplaner (1 og 2) som skisserer plassproblemet mitt. Vedlagte plankart viser også at arealet er utenfor det jeg vil betrakte som utnyttbart areal for framtidig nabo.

Situasjonsplan 3 viser et eksempel på at jeg vil få hus innenfor egne tomtegrenser dersom jeg får kjøpe tilleggsareal.

Vedlegg 1 viser uthevet hvilket areal jeg ønsker å kjøpe. Alternativt kan tomtegrense mot nabo 8/210 (8/215) trekkes helt ned mot sørøstlig hjørne på 8/212 dersom det etter kommunens vurdering er en mer hensiktsmessig tomteinndeling. Fortrinnsvis ønskes uthevet areal.

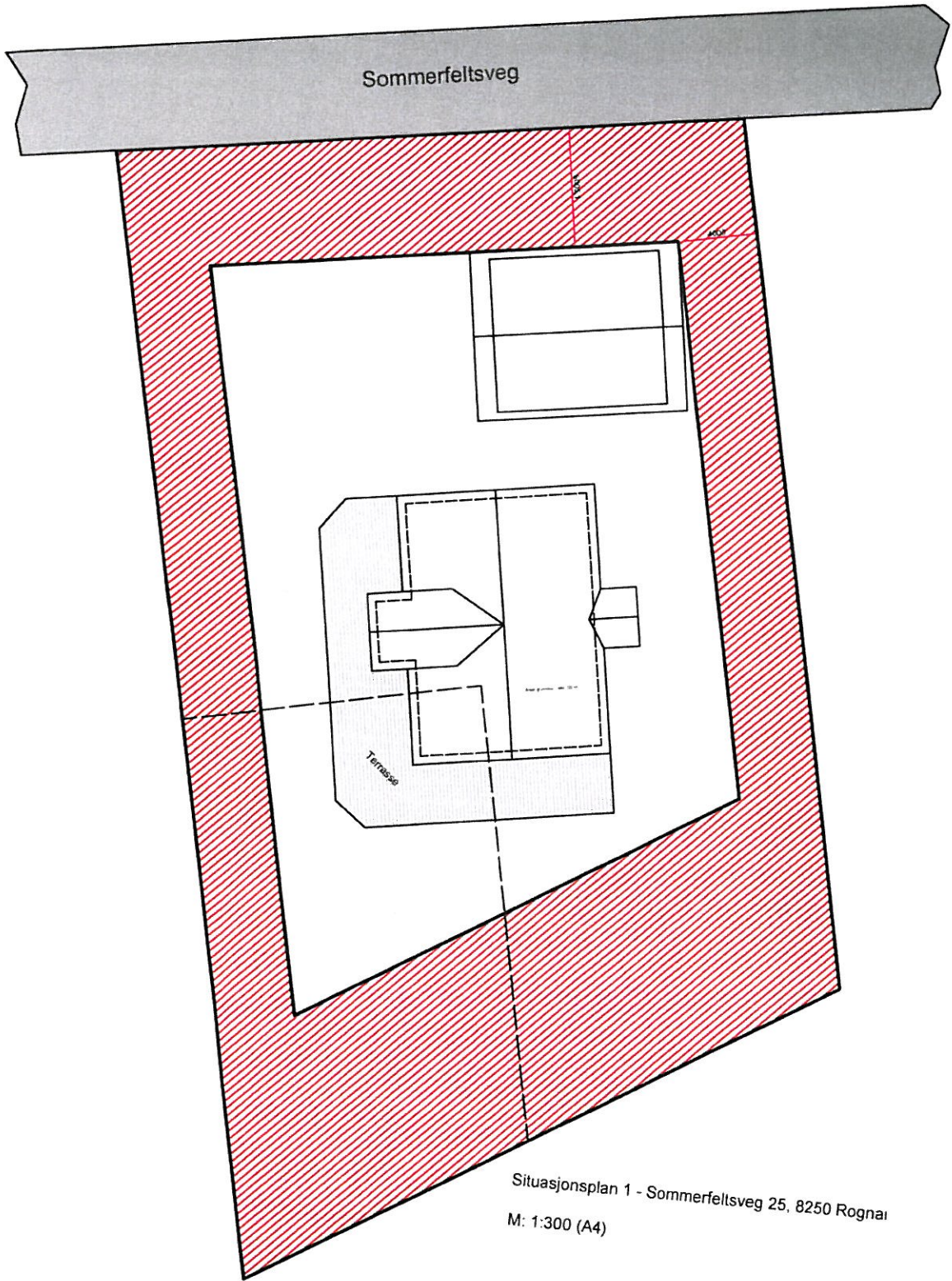
Håper på raskt og positivt svar da nødvendig søknader og tillatelser for byggestart i høst avhenger av svar på denne søknad.

Fredrik Albrigtsen

Vedlegg:

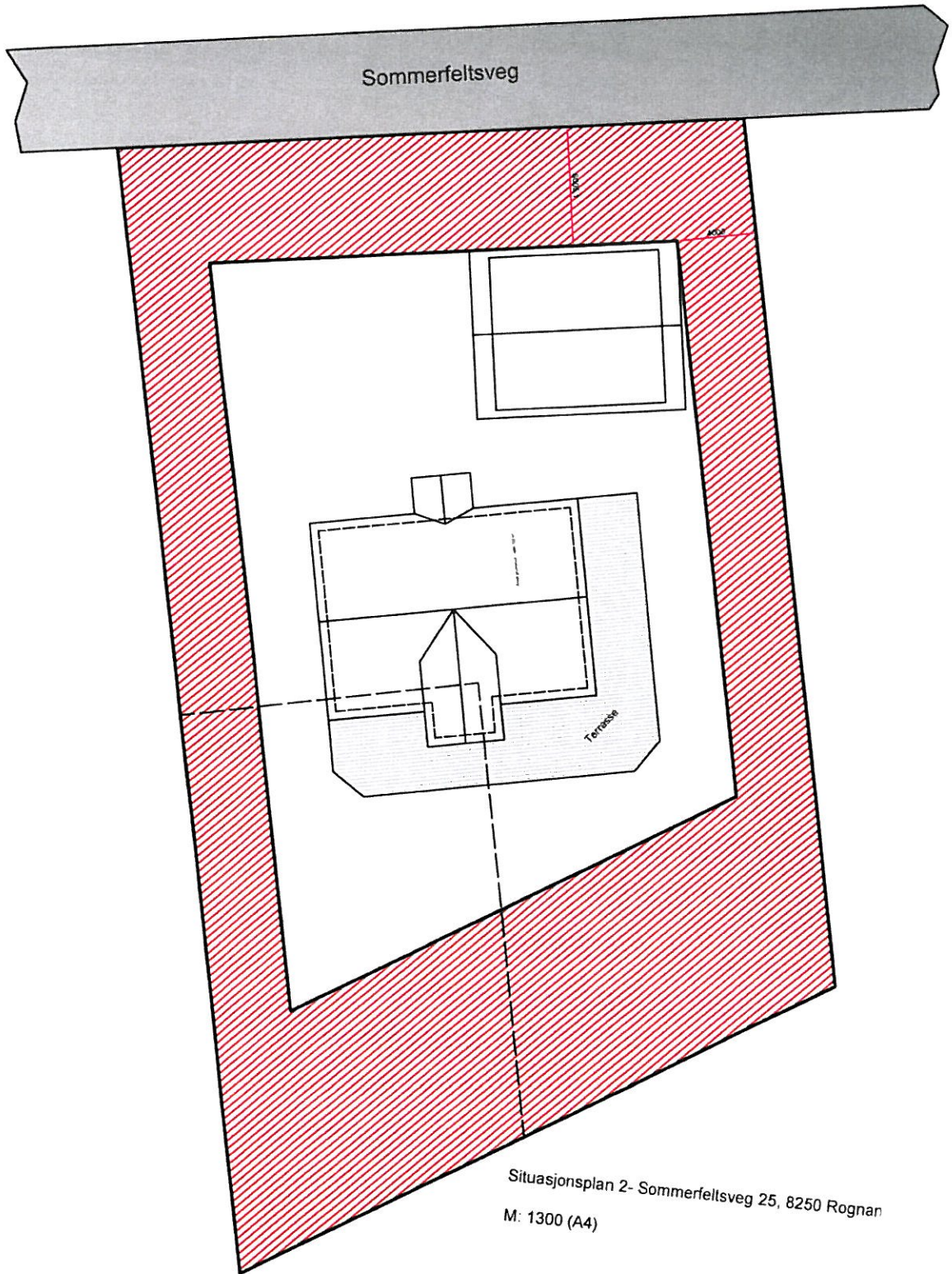
- Situasjonsplan 1-3
- Plankart
- Vedlegg 1

16





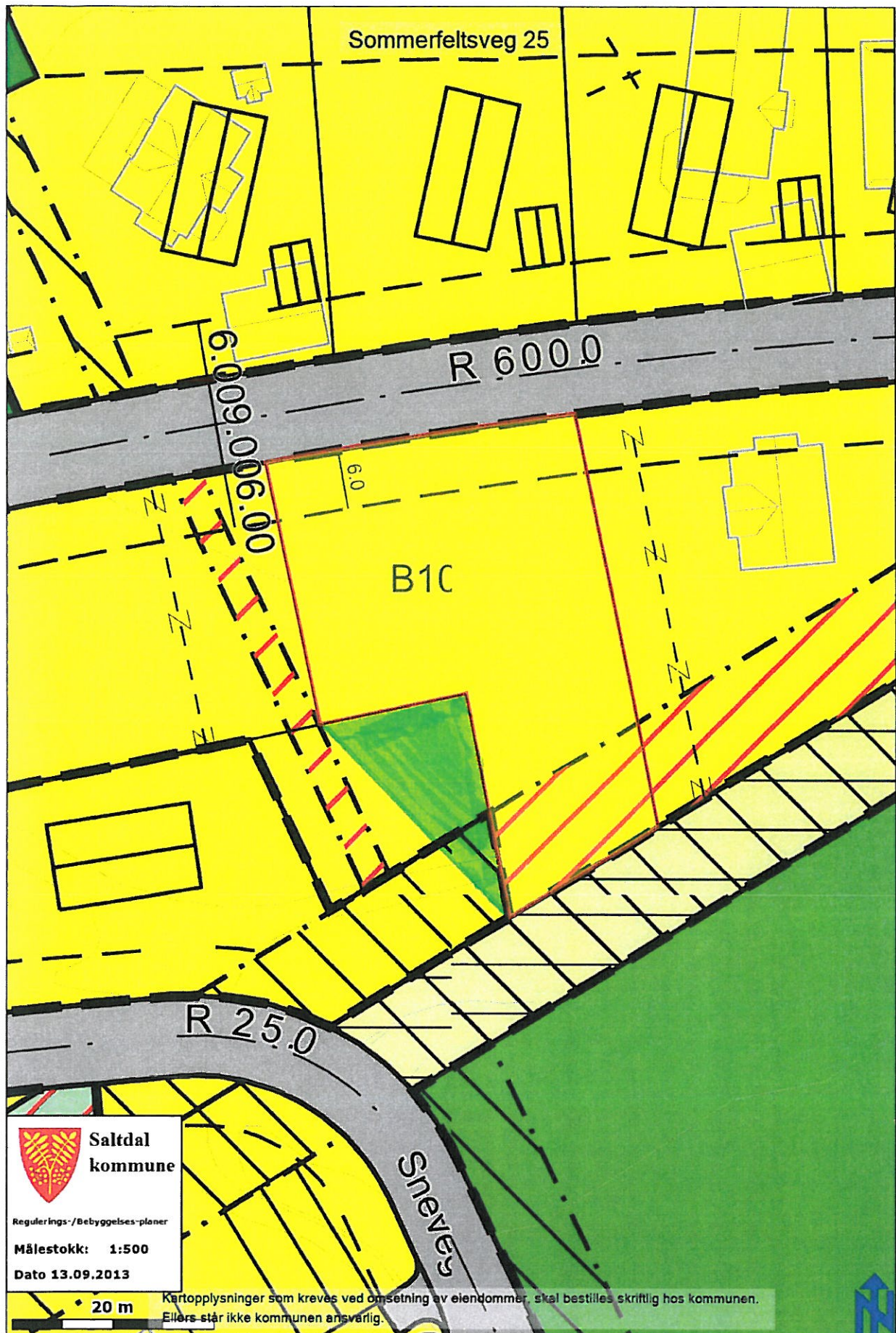
17



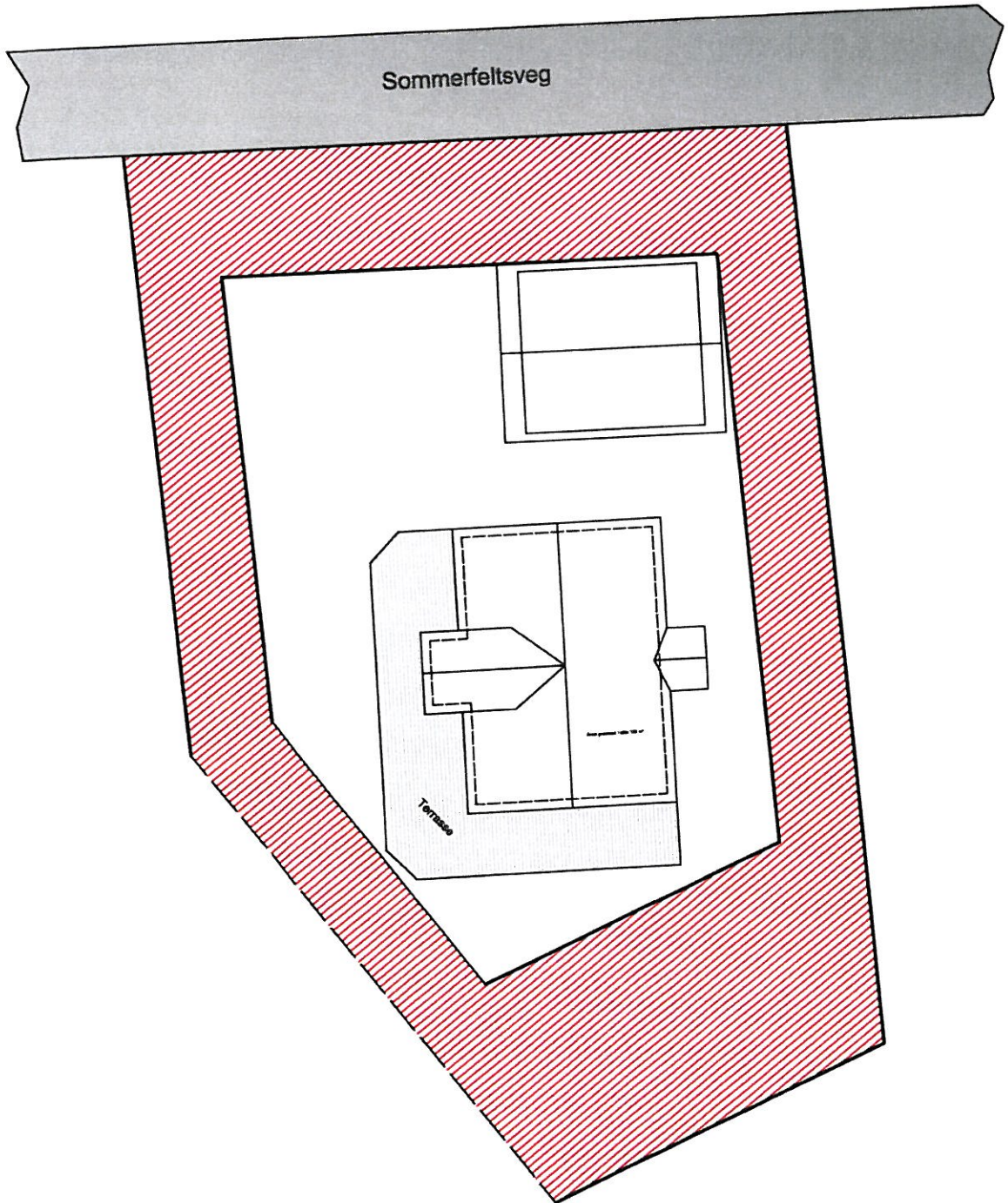
Situasjonsplan 2- Sommerfeltsveg 25, 8250 Rognan

M: 1300 (A4)

18



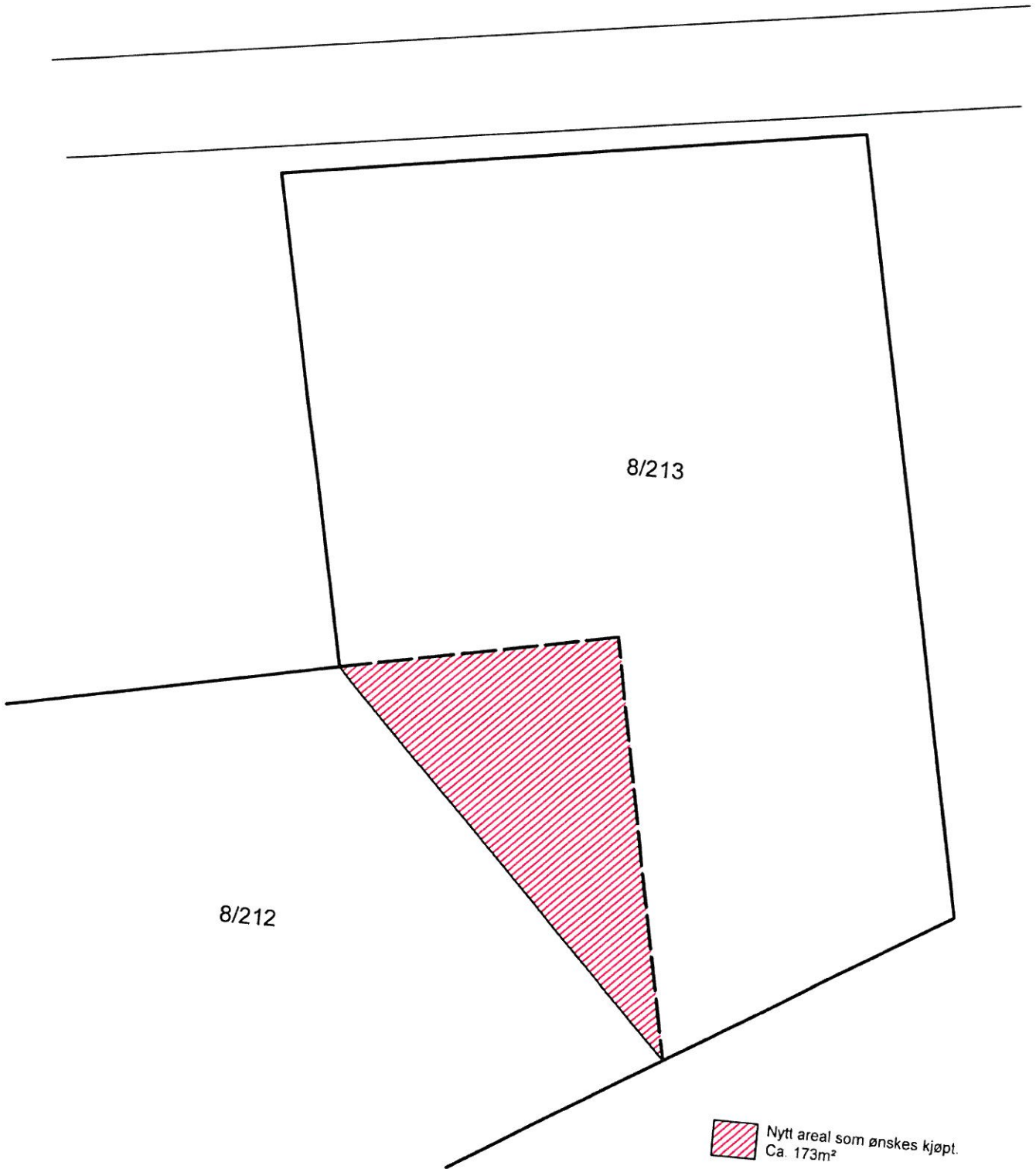
19



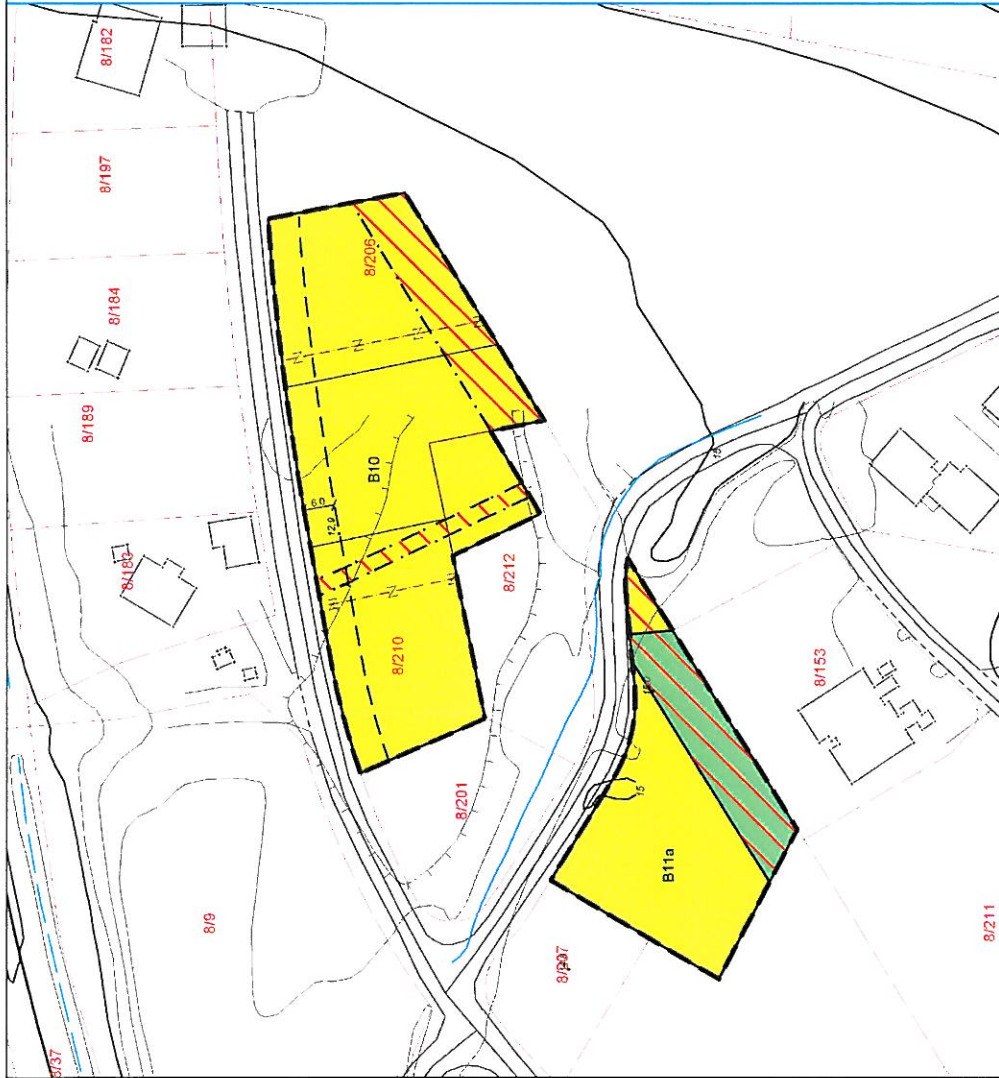
Situasjonsplan 3 - Sommerfeltsveg 25, 8250 Rognan  
M: 1:300 (A4)

20

Vedlegg 1



21



**Saldal formannskap har i møte 27.11.12, sak 175/12 fattet følgende vedtak:**

Med hjemmel i plan- og bygningslovens § 12-10 godkjennes fremlagte forslag til mindre vesentlig reguleringsendring for del av Saldnes, felt B10 og B11a.

"Skulle det under arbeid i markedet komme frem gjensvar eller andre leveringer som viser eldre aktiviteter i området, må arbeidet stanses og melding sendes samlet til omgående. Jfr. lov 9. juni 1978 nr. 30 om Kulturminner."

Planen er inntegnet på dette kart slik den er vedtatt av formannskapet 27.11.12.

Arne Hals  
Enhetsleder

**TEGNFORKLARING**

- PBL § 25 - REGULERINGSFORMAL**
- 1. BEBYGGELSE OG ANLEGG (PBL 2008 §12-5 NR. 1)
  - B - BOLLBEBYGGELSE (PBL 2008 §12-5 NR. 1)
  - O - OFFENTLIG BEBYGGELSE
  - HK - HOTEL, KAFE
  - A - Annenytting
- 2. LANDBRUKSOMRÅDER** (PBL §25.1, ledd nr. 2)
- J - JORDBRUK
  - S - SKOGBRUK
- 3. OFFENTLIGE TRAFIKKOMRÅDER** (PBL §25.1, ledd nr. 3)
- KJØREVEG
  - ANNEN VEGGRUNN
  - JERNBANE
  - GANG- OG SYKKEVEG, FORTAU
- 4. GRONNSTRUKTUR** (PBL §25.1, ledd nr. 4)
- FRIKOMRÅDE (PBL 2008 §12-5 NR. 3)
- 5. HENSINNSONER** (PBL 2008 §12-6)
- FARESONE-HØYSPENNINGSANLEGG, (mk. høyspentkabler)
- 6. SPESIALOMRÅDER** (PBL §25.1, ledd nr. 6)
- FRL - FRILUFTSOMRÅDE I SJØ / VASSDRAG
  - FRL - FRILUFTSOMRÅDE (PÅ LAND)
  - KOMMUNALTEKNISK VIRKSOMHET
  - PV - PRIVAT VEI
  - IDRETTSANLEGG
  - ANLEGG I GRUNNEN
- 6. SPESIALOMRÅDER FORTS.**
- BEVARING AV BYGNINGER
  - BEVARING AV ANLEGG
  - BEVARINGSKULTURMINNE
- 7. KOMBINERTE FORMÅL** (PBL §25.2 ledd)
- Gang/sykkelveg og privat avkjørsel
- STREKSYMBOLER M.V.**
- Planens begrensning
  - Grense for reguleringsformål
  - Byggegrense
  - Regulert formigrense
  - Sentierfrie veg
  - Bevaringsgrense
  - Privat avkjørsel
- Bebyggelse som lonesites fjernet  
Omnes av eksisterende bygg som fangar i plan  
Vann, sjo, vassdrag  
Kulturminneformidne

**Saldal kommune**  
Mindre vesentlig reguleringsendring for del av Saldnes felt B10 og B11a

**SAKSBEHANDLING ETTER PLAN- OG BYGNINGSLOVEN**  
Kunngjøring om gangspett planlegging  
Offentlig ettersyn i rådrommet

1. gruppe behandling i det faste utval for plan saker  
2. gruppe behandling i det faste utval for plan saker  
Fv1, nytt offentlig ettersyn  
3. gruppe behandling i det faste utval for plan saker  
Vedtatt i formannskapet

PLANKEN ER I TILBEHOLD TIDEN 10.11.2012 AV

**Saldal kommune**  
Enhet-Plan, utvikling, bygg og tekniske tjenester

Ekvidistanser: 1 m  
Målestokk 1:1000  
Planident 2012002  
Kartgrunnlag Teknisk kart, bilde  
Papirkvalitet

Dato	Sign.
27.11.2012	

Sak 175/12  
Revident:

22

# TEGNFORKLARING

## PBL § 25 - REGULERINGSFORMAL

1. BYGGEOMRÅDER (PBL §25.1, ledd nr. 1)

B. BOLIGER

HK -HOTELL, KAFE

I -INDUSTRI

2. LANDBRUKSOMRÅDER (PBL §25.1, ledd nr. 2)

J - JORDBRUK

S - SKOGBRUK

3. OFFENTLIGE TRAFIKKOMRÅDER (PBL §25.1, ledd nr. 3)

KJØREVEG, PA - PARKERING

ANNEN VEGGRUNN

JERNBANE

4. OFFENTLIGE FROMRÅDER (PBL §25.1, ledd nr. 4)

GANV. OG SYKKELVEG, FORTAU

5. FAREROMRÅDER (PBL §25.1, ledd nr. 5)

KRAFTLEDNING, FLOMUTSATT OMRADE - FF

6. SPEKIALOMRÅDER (PBL §25.1, ledd nr. 6)

FRL - FRILUFTSOMRÅDE IS/O/ VASSORAG

FRL - FRILUFTSOMRÅDE (PÅ LAND)

FRISIKTSONE

PV - PRIVAT VEI

KOMMUNALTEKNISK VIRKSOMHET

Følgeregnet

6. SPEKIALOMRÅDER FORTS.

FRA - FRILUFTSAKTIVITETER (PÅ LAND)

BEVARINGSKULTURMINNE (PBL §25.1, ledd nr. 7)

FF - FELLES PARKERINGSPLASS

STREKESYMBOLER M.V.

Planens begrensning

Grense for reguleringsområdet

Byggegrense

Regulert tomtegrense

Senerietyl veg

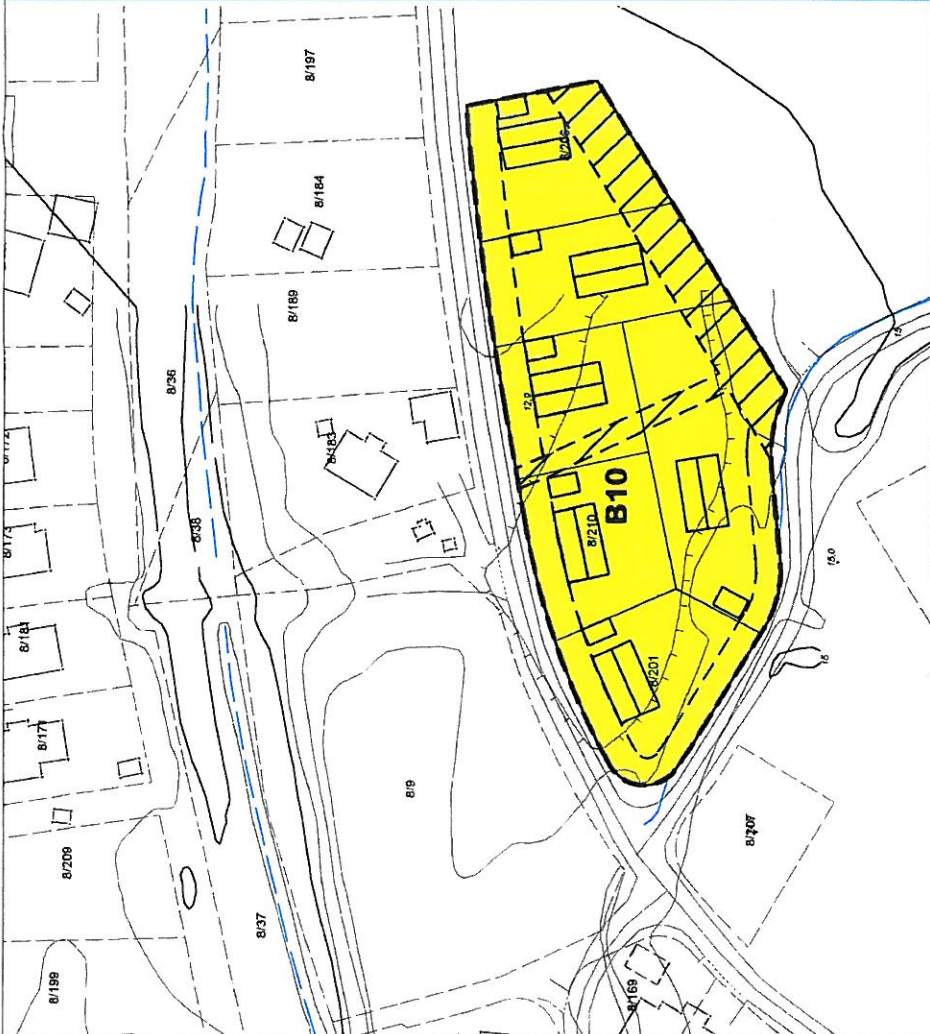
Planeringsgrense

Privat avgiftsrel

Bebyggelse som inntas i fomet Omnes av eksisterende bygg som ligger i planens

Vann, f.eg. Vassdrag

Kulturnemner



Saltdal kommune

Reguleringsendring for del av Saltnes

Følt B 10

Evidensens 1 m

Målestokk 1:1000

Planident. 2009006

Kartgrunnlag

Teknisk kart, blad 33.1-502.300-74

Papirformat

Nåværende

28.5.2009

FTI

28.5.2009 11.6.2009

FTI

Sak 91/09

18.06.2009

FTI

## Saltdal formannskap har i møte 18.06.09, sak 91/09 tatt følgende vedtak:

Med hjemmel i plan- og bygningslovens § 27.2 godkjennes foreslått forslag til mindre vesentlig reguleringsendring for Del av Saltnes følt B10, med følgende tillegg til reguleringsbestemmelsene:

**Område for konsentrert boligbebyggelse:**  
Bygninger kan oppføres i inn til 8,0 m i høyde fra gjennomsnittlig terrengnivå. Maksimal BYA= 35%.

Planen er inntegnet på dette kart slik den er vedtatt av Saltdal formannskap (sist utvalg for plansaker).

*Anne Hals*  
Anne Hals  
Enhetsleder

PLANEN ER UTARBEIDET DEN 12.2.2009 AV

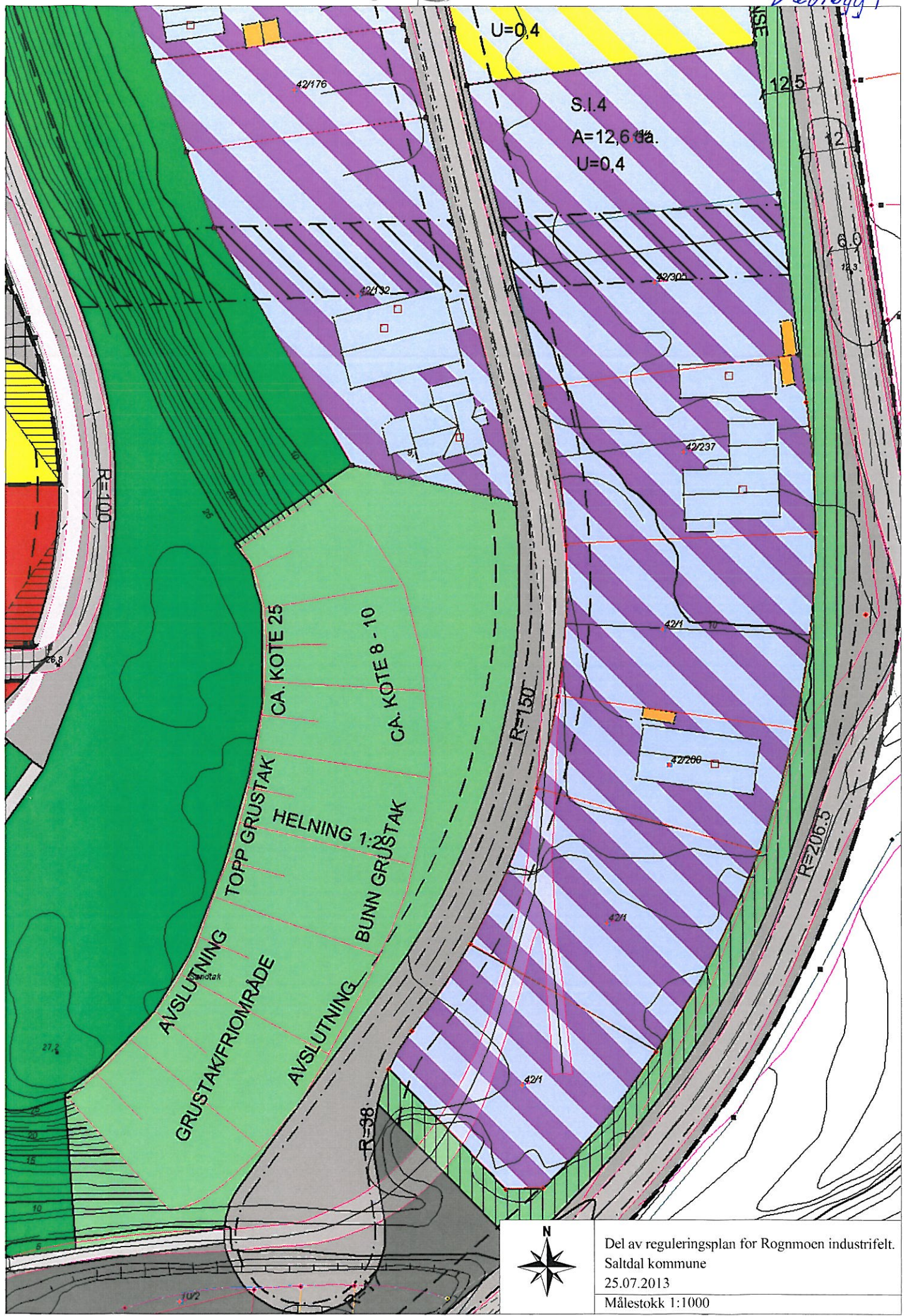


Saltdal kommune


Enhet-Plan og utvikling

23

Vedlegg 1





	Ny rundkjøring Rognumoen industrifelt.
	Saltedal kommune
	25.07.2013
Målestokk 1:1000	



25

Ang. Reguleringsplan Rognmoen Industriområde

I gjeldende reguleringsplan for Rognmoen industriområde er det inntegnet snuplass i Nord og Sør enden av industriområdet. Pr.d.d. er det kun opparbeidet snuplass i Nord enden.

Dette gir oss som foretningsdrivende i Sør enden en del utfordringer i forhold til logistikk. Da det er blitt mer og mer vanlig for våre leverandører å benytte seg av fjernlager, bruker transportørene større kjøretøyer nå enn før. Det som for noen år siden kom med godsbil fra Bodø, kommer i dag med vogntog eller på semi henger fra eksempelvis Trondheim og Harstad. I og med vi ligger helt i enden av industriområdet som i dag er en blindvei, fører dette til at sjåførene, i enkelte tilfeller, må rygge flere hundre meter for å komme seg ut herfra igjen.

Før kulturlandskap Nordland ble en realitet var det en vei gjennom området med tilknytning til Høyarfallveien. Denne er nå stengt med autovern for å unngå gjennomgangstrafikk, og så vidt vi kan huske etter ønske fra en velforening som var redd for at det leker unger i grustaket med jevne mellomrom. Her kan nevnes at området i store perioder står under vann og at det kan være risikabelt for unger å leke i gitte perioder.

Vi har også forstått at det er et ønske fra flere næringsdrivende i samme område, å få en snuplass i Sør enden for å lettere kunne avvikle vareleveranser, uten at veien i enkelte tilfeller blir blokkert. Kommunen besørger snørydding på den aktuelle veien og vi vil tro at sjåførene på brøytebilen kan bekrefte ovenfornevnte forhold.

Vi ber derfor om at kommunen utarbeider forslag for løning på snuplass i Sør enden av Rognmoen industriområde eventuelt åpning av eksisterende vei med tilknytning Høyarfallveien. ( Dette vil nok bli den billigste løsningen slik som vi ser det). Her kan man kanskje søke eksterne midler i forbindelse med tilrettelegging for kulturlandskap Nordland med parkeringsplasser og lignende.

Vi håper på positivt svar fra kommunen, både for tilrettelegging for næringslivet, tilgjengelighet for kulturlandskapet, og ikke minst med tanke på trafikksikkerhet. Ved oppfylling/ drenering av området som i perioder står under vann vil det også bli sikrere for barn og unge som ferdes i området rundt industriområdet.

Mvh



John Setså

Setså's blikk og ventilasjon A/S



26

08/1318  
-2 MA! 2013Postadresse:  
Postboks 83  
8502 NarvikBesøksadresse:  
Dronningensgate  
52/54  
8514 NarvikInternett:  
[www.imdi.no](http://www.imdi.no)E-post:  
[post@imdi.no](mailto:post@imdi.no)Sentralbord:  
24 16 88 00

## Integrerings- og mangfoldsdirektoratet

Saltdal kommune  
Kirkegata 23  
8250 Rognan

Kommunenr. 1840

Vi ber om at brevet distribueres til:

- o rådmann
- o ordfører

DERES REF

VÅR REF  
06-02166-19.DBE

DATO  
25.04.2013

### Anmodning om bosetting av flyktninger i 2014-2016

**IMDi ber Saltdal kommune om å ta imot minst 20 flyktninger i 2014. I tråd med ankomstprognosene for utlendingsforvaltningen, ber vi samtidig om at 20 flyktninger får bosette seg i din kommune også i 2015 og 2016. Det er også mulig for kommunen å ta imot flere flyktninger enn det antallet IMDi anmoder om.**

Det er i dag om lag 4 400 mennesker i asylmottak med lovlig oppholdstillatelse og som venter på å få flytte til en kommune. 700 av disse er barn i familier. IMDi anmoder kommunene i Norge om å bosette til sammen 10 000 flyktninger i 2014, og 9 000 for hvert år i 2015 og 2016. Det er grunn til å anta at antallet flyktninger som skal bosettes i Norge vil holde seg stabilt i årene som kommer.

Tilskuddene til kommunenes bosettings- og integreringsarbeid utgjør 7 milliarder kroner i 2013. Nærmere informasjon om ulike økonomiske virkemidler ved bosetting av flyktninger, finnes på IMDis hjemmeside <http://www.imdi.no/no/Tilskudd/>

Å finne egnet bolig til flyktninger kan være en utfordring. Det er avgjørende at kommunenes vedtak om bosetting følges opp gjennom boligplan og aktiv bruk av Husbankens ordninger. I boligmeldingen varsler regjeringen at det kan gis inntil 40 pst utmåling av tilskudd til utleieboliger for flyktninger og andre prioriterte grupper. Husbanken i din region kan kontaktes v/ regiondirektør Mona Liss Paulsen på tlf. 75 54 93 17. Se også:

[http://www.imdi.no/Documents/Presentasjoner/2013/Bosettingskonferansen\\_Husbanken.pdf](http://www.imdi.no/Documents/Presentasjoner/2013/Bosettingskonferansen_Husbanken.pdf)

27

Anmodningstillene for hver kommune har IMDi kommet frem til i samarbeid med KS. IMDi anmoder til sammen 360 kommuner om å delta i bosettingsarbeidet i årene fremover. Dagens bosettingsmodell er en "solidaritetsmodell". Med dette menes at dersom én kommune som blir anmodet om å bosette flyktninger svarer nei eller fattet vedtak som er lavere enn IMDis anmodning, må antallet flyktninger fordeles på de øvrige bosettingskommunene.

Vi vil understreke betydningen av presise vedtak for antall flyktninger som skal bosettes, slik at vi unngår vedtaksformuleringer som skaper uklarhet i hvor mange flyktninger kommunen faktisk kommer til å ta imot. IMDi ber om at det ikke fattes vedtak som inkluderer familiegjenforente eller begrenser mulighetene til å gjennomføre bosettingsarbeidet. Vedtak må fattes uten forbehold. Alle vedtak er bindende.

For å legge til rette for jevn og forutsigbar bosetting i årene 2014-2016, ber vi om kommunens svar på anmodningen innen **30. oktober 2013**. **Vi ber samtidig kommunen vurdere muligheten for å øke vedtaket for inneværende år.** Økt bosetting er nødvendig for å hindre at antallet personer som venter i asylmottak øker ytterligere.

Vedtaket bes sendt skriftlig til IMDi Nord og på e-post til [post@imdi.no](mailto:post@imdi.no) med kopi til KS v/Nina Gran; [nina.gran@ks.no](mailto:nina.gran@ks.no).

Vi ser fram til et fortsatt godt samarbeid med Saltdal kommune!

Med hilsen  
for Integrerings- og mangfoldsdirektoratet

  
Dulo Dizdarevic  
regiondirektør

  
Dinka Bektesevic  
seniorrådgiver

## Vedlegg

### Nærmere om bakgrunnen for anmodningen

Ved inngangen av det nye året var det om lag 4.000 mennesker i asylmottak med lovlig opphold og som ventet på å få flytte til en kommune. I tillegg får om lag 600 personer vedtak om opphold hver måned. Til sammenlikning ble det i snitt bosatt 480 personer hver måned i 2012.

Personer som er innvilget oppholdstillatelse etter søknad om asyl/beskyttelse og overføringsflyktninger, bosettes som hovedregel etter avtale med kommunene. IMDi har ansvaret for å finne bosettingskommuner til disse.

Hovedårsaken til økningen i antall flyktninger som skal bosettes, er at en større andel av asylsøkerne som kommer til Norge har et reelt beskyttelsesbehov og fyller vilkårene for flyktningstatus. Samtidig bygger UDI ned restanser ved å fatte flere vedtak raskere. Antallet bosettingsklare flyktninger i de statlige mottakene er derfor i ferd med å øke. Historisk sett har antall personer i mottak som venter på bosetting lagt på rundt 1000-1500. Antallet har nå vokst til om lag 4.000 personer. Mens enslige mindreårige bosettes raskere enn tidligere, er ikke tempoet i bosettingen høyt nok for det økende antallet voksne flyktninger i mottakene. Lang ventetid på bosetting i en kommune har store menneskelige og økonomiske omkostninger.

Basert på prognoser over hvor mange flyktninger som det er behov for å bosette kommende år, fastsetter et nasjonalt utvalg fra stat og kommunesektoren hvor mange flyktninger kommunene totalt skal anmodes om å bosette. Derneft avgjør IMDi i forståelse med KS hvilke kommuner som skal anmodes om hvor mange flyktninger. Den enkelte kommune fattet vedtak om hvor mange flyktninger som skal bosettes kommende år. IMDi finner egnet kommune for den enkelte flyktning innenfor de disponible kommune plassene. Det vil være ansvaret til den enkelte bosettingskommune å skaffe til veie et botilbud som svarer til den demografiske fordelingen i mottak. Ut fra det kommunale bosettingsvedtaket må det derfor planlegges med utgangspunkt i at 69 % vil være enslige voksne.

Nasjonalt utvalg for mottak og bosetting fastsatte i april 2012 at måltallet for bosetting av flyktninger i 2013 skulle være 7.000. Kommunene hadde medio januar 2013 fattet vedtak om ca. 5 800 kommune plasser, herav 330 plasser for enslige mindreårige. Samtidig viser de siste prognosene fra UDI at det er behov for å bosette om lag 8.000 personer både i 2013 og årene fremover, hvorav om lag 450 enslige mindreårige. For at alle skal bli bosatt, trengs det flere bosettingsplasser enn det har vært tradisjon for til nå.

Kommunene har de siste årene gjort en meget god jobb med å bosette flyktninger. Bosettingen i kommunene var på 6 087 personer i 2009, 5 766 i 2010, 5 486 i 2011 og 5842 i 2012. Bosettingen av enslige mindreårige var spesielt høy med 606 personer i 2009, 671 i 2010, og 629 i 2011. I 2012 ble 471 enslige mindreårige bosatt grunnet noe redusert behov. Slik prognosene ser ut nå, vil behovet være stabilt på dette nivået i årene fremover.

Bosetting av flyktninger er en permanent kommunal oppgave, selv om antallet som skal bosettes vil variere fra år til år. Bosettingsarbeidet må i likhet med andre kommunale oppgaver inn i faste og planlagte former, basert på flerårige vedtak og plantall.

Det er et prinsipp at flyktninger skal bosettes i kommuner over hele landet. Kommunen må ha et tilpasset tjenestetilbud, herunder introduksjonsprogram og opplæring i norsk og samfunnskunnskap til de som bosettes, slik at de kan komme i arbeid eller gå videre til kvalifisering og utdanning.

Norges internasjonale forpliktelser innebærer å ta imot mennesker som er utsatt for forfølgelse i sine hjemland. Bosetting av flyktninger er ikke bare en humanitær oppgave. Flyktninger utgjør også en ressurs. Næringslivet i mange kommuner vil ha behov for mer arbeidskraft i årene fremover. Gjennom gode kvalifikasjonsprogram, kan kommuner skreddersy kompetanse som arbeidslivet trenger.

En betydelig andel av de voksne flyktingene er enslige ved bosettingstidspunktet, men mange av dem kan ha familie i hjemlandet som kan forventes å komme til Norge raskere enn før. Om lag 69 % av de som venter på bosetting i dag er enslige voksne mennesker. Erfaringsmessig får en del av disse innvilget familieinnvandringstillatelse.

At flere flyktninger får familien sin til landet vil være positivt for integreringen og kan bidra til befolkningsutvikling, men kan innebære utfordringer med boliger og også kapasitet i kommunene. Prognosen for antall familiegjenforente er på ca. 2 500 personer i 2013, og disse kommer i tillegg til det antallet flyktninger kommune er anmodet om å bosette. Det anbefales derfor at kommunen planlegger i tråd med dette i tillegg til det antallet kommunen anmodes om å bosette.

Å finne egnet bolig til bosettingsklare flyktninger har i alle år vært en utfordring for kommunene. Det er viktig at kommunens vedtak om bosetting følges opp i boligplanlegging og med midler til boliganskaffelse. Husbanken vil sammen med IMDi ha kontakt med kommunen om boligløsninger for flyktninger.

Mer utfyllende informasjon om tilskuddsordninger, rundskriv med mer i forbindelse med bosetting av flyktninger, finnes på IMDi sine hjemmesider: [www.imdi.no](http://www.imdi.no). Ta kontakt med Dinka Bektesevic, [dbe@imdi.no](mailto:dbe@imdi.no), tlf: 94 78 40 19 i IMDi Nord hvis dere ønsker mer informasjon om anmodningen eller bosetting av flyktninger generelt.