

Saltdal Sau og Geit

Saltdal Kommune
v/landbrukskontoret.

Vik 14.12.2012.

PROSJEKT SAU I SALTEN

Hovedmål for prosjektet:

Å skape et løft for sauene i Salten, øke produksjonen av sau/lam, øke inntekta på sauebruk, bidra til rekruttering og bremse/stoppe nedlegginga.

Vi ser for oss et ca. treårig prosjekt med konkrete og målretta tiltak som skal:

- heve kompetansen hos dem som driver med sau
- styrke fagmiljøene og nettverk i saueholdet
- kartlegge og legge til rette for bruk av ledige arealer, dyrkajord og beite
- organisere beitebruk der det trengs
- arbeide med tapsproblematikk
- hjelpe i gang nye sauebruk
- og så vidare, alt etter hva vi sammen finner at prosjektet skal engasjere seg i.

Prosjektet skal eies av sauavlslagene i hhv Bodø, Beiarn, Saltdal og Fauske/Sørfold kommuner, og styres av en gruppe der alle lagene er representert. Daglig drift av prosjektet besørjes av en ansatt prosjektleder.

I første omgang søker vi etter midler til å få i stand en prosjektbeskrivelse som kan sendes ut til potensielle bidragsgivere til prosjektet, herunder kommunene. Det er allerede avtalt med en person som kan være behjelpelig med å få prosjektbeskrivelsen på plass.

Oppstart: Vi har som mål å få i havn en prosjektbeskrivelse i løpet av de første tre mnd. av 2013, med påfølgende oppstart av prosjektet i løpet av 2013. Det gjøres oppmerksom på at Fauske Næringsutvikling allerede har bevilget kr. 35.000 til prosjektet.


2

Prosjekt som vi her skisserer har allerede vært gjennomført i kommunene på Indre Helgeland, og et tilsvarende prosjekt er i gang i Vesterålen. Omtale av Vesterålsprosjektet finner en ved å søke på Google: "Det eventyrlige vesteråslammet".

Håper på et snarlig og positivt svar på søknaden.

Mvh For Saltdal Sau og Geit.

Leder Ingvar Ramsvik.



Fauske/Sørfold sauavlslag
V. Terje Nystabakk, 8264 Engan

SAU I SALTEN forprosjekt
Kostnadsoverslag.

2 møter med prosjektmedarb. og representanter for sauavlslagene i Salten.		
2x5tx10 personer	a kr 250.-/t	kr 25.000
ProsjektMedarb. Bearbeiding av innspill fra lagene	30t a 300.-	kr 9.000
PM Prosjektskisse	100t a 300.-	kr 30.000
Avsluttende møte med lagene	10 pers.x5t a 250.-	kr 12.500
Registrering av interesse hos saubrukene i Salten	40t a 300.-	kr 12.000
PM. Ferdigstilling av prosjektplan	40t a 300.-	kr 12.000
PM. Kontakt/møter med finansierer	25t a 300.-	kr 7.500
Leie av møtelokaler, bevertning		kr 10.000
Administrasjon/regnskap		kr 7.000
Div. utgifter, uforutsett		kr 15.000
<u>Sum kostnadsoverslag forprosjekt</u>		<u>kr 140.000</u>

FINANSIERINGSPLAN

Tilskott fra Fauske kommune	kr 40.000	-tilsagn gitt
Tilskott fra Bodø kommune	kr 50.000	- tilsagn gitt
Tilskott fra Beiarn kommune	kr 20.000	- søkes
Tilskott fra Saltdal kommune	kr 20.000	- søkes
Tilskott fra Sørfold kommune	kr 10.000	- søkes
<u>Sum finansiering</u>	<u>kr 140.000</u>	

Det er vanskelig å ha full oversikt over arbeid og kostnader på dette stadiet. Vi håper at forprosjekt kan ferdigstilles med mindre kostnader enn her beregnet, og håper videre at resterende finansiering kan gå inn i hovedprosjektet Sau i Salten.

Med vennlig hilsen Fauske/Sørfold sauavlslag
Terje Nystabakk

4

15 AUG. 2012

12/850

Til:

Saltdal kommune
Plan og utvikling

Fra:

Lasse A Bang

Søknad om kjøp av tomt og oppføring av garasje/uthus.

Søker herved om å få kjøpe del av tomt, gnr 43 bnr 66, adresse Furuveien på Høgbakken, Saltdal kommune.

Tomteareal som ønsket kjøpt: 118 m2.

Jeg eier selv sidenforliggende eiendom, gnr 43 bnr 1255.

Søker også om å få sette opp garasje/uthus på eiendommen som ønskes kjøpt.

Garasje kan ikke settes på egen tomt da det ikke er plass på eiendommen til dette. Eiendommens karakter med mye skråland begrenser også mulighet for bebyggelse.

Eiendom som ønskes kjøpt er ikke i bruk i dag og er derfor overgrodd av kratt og trær. Nærmeste nabo, gnr 43 bnr 306, ønsker at jeg kjøper eiendommen slik at noen trær blir fjernet og dermed forbedrer hans utsikt mot sør.

Vedlegg:

*Søknad om dispensasjon


*Nabovarsel

*Kvittering for nabovarsel

*Kart

*Skisse

*Søknad om tiltak uten ansvarsrett



Lasse A Bang

5

1



Søknad sendes:
Saltedal kommune, Plan og utvikling
Rådhuset, Rognan

Tiltakshaver			
Navn	Telefon (dagtid)	Mobiltelefon	
KASSE A. BANG		906 68 704	
Adresse	Postnr.	Poststed	
Skolenien 18	8250	ROGNAN	

SØKNAD OM DISPENSASJON

Det søkes om dispensasjon for følgende eiendom				
Gnr.	Bnr.	Fnr.	Snr.	Eiendommens adresse
43	66			Furuvien 8250 Rognan

Det søkes med dette om dispensasjon fra:

<input type="checkbox"/>	Kommuneplanens bestemmelser
<input checked="" type="checkbox"/>	Reguleringsplan
<input type="checkbox"/>	Bebyggelsesplan
<input type="checkbox"/>	Plan- og bygningsloven
<input type="checkbox"/>	Teknisk forskrift
<input type="checkbox"/>	Vegloven
<input type="checkbox"/>	Annet:

Det søkes om dispensasjonen fra følgende bestemmelse/forskrift, for å bygge:

område regulert til friarende for bygging av garasje.

Dagens bruk av området evt. viktig historikk m.m. (miljø (friluftsliv, natur, landbruk) helse, sikkerhet, tilgjengelighet).

Området står ubruket og er overgrodd av trær og busker. Eksisterende sti på tomten kommer ikke i konflikt med tiltaket.

Begrunnelse for å søke dispensasjon er (angi evt. fordeler/ulempes dispensasjonen medfører):

Fordeleer:

- Nærmest- nabo, 43/306, ønsker bedre utsikt fra sin eiendom. Tiltaket krever fjerning av trær som sperrer utsikt.
- Hindrer parkering av biler nært vei

Skriver om ulemper.

Tiltakshavers underskrift

Sted og dato

Rognan 1/8-12

Underskrift

Janne A. Berg

Vedlagt følger:

Gjenpart av nabovarsel

Andre vedlegg/søknad

12/850

7

Vedlegg C -	Side - av
----------------	--------------



Kvittering for nabovarsel sendes kommunen sammen med søknaden

Nabovarsel kan enten sendes som rekommandert sending eller overleveres personlig mot kvittering. Ved personlig overlevering vil signatur gjelde som bekreftelse på at varslet er mottatt. Det kan også signeres på at man gir samtykke til tiltaket.

Tiltaket gjelder							
Eiendom/ byggested	Gnr.	Bnr.	Festnr.	Seksjonsnr.	Bygningsnr.	Bolignr.	Kommune
	43 66				SAUTDAK		
	Adresse FURUVEGEN				Postnr.	Poststed	
					8250	ROGNAN	

Følgende naboer har mottatt eller fått rek. sending av vedlagte nabovarsel med tilhørende vedlegg:

Nabo-/gjenboereiendom				Eier/fester av nabo-/gjenboereiendom			
Gnr.	Bnr.	Festnr.	Seksjonsnr.	Eiers/festers navn			
43	306			Kristian Benna			
Adresse PYNTEEN 22				Adresse Pynken 22			
Postnr.	Poststed			Postnr.	Poststed		Poststedets reg.nr.
8250	ROGNAN			8250	Rognan		
Personlig kvittering for	Dato	Sign.		Personlig kvittering for	Dato	Sign.	
<input checked="" type="checkbox"/> mottatt varsel	21/10-12	[Signature]		<input checked="" type="checkbox"/> samtykke til tiltaket	21/10-12	[Signature]	


Nabo-/gjenboereiendom				Eier/fester av nabo-/gjenboereiendom			
Gnr.	Bnr.	Festnr.	Seksjonsnr.	Eiers/festers navn			
43	305			Per Eliasen			
Adresse FURUVEGEN 47				Adresse Furuvegen 47			
Postnr.	Poststed			Postnr.	Poststed		Poststedets reg.nr.
8250	ROGNAN			8250	ROGNAN		
Personlig kvittering for	Dato	Sign.		Personlig kvittering for	Dato	Sign.	
<input checked="" type="checkbox"/> mottatt varsel	21-10-12	[Signature]		<input checked="" type="checkbox"/> samtykke til tiltaket	21-10-12	[Signature]	

Nabo-/gjenboereiendom				Eier/fester av nabo-/gjenboereiendom			
Gnr.	Bnr.	Festnr.	Seksjonsnr.	Eiers/festers navn			
43	361			Johan Anders Furubotten			
Adresse FURUVEGEN 26				Adresse Furuvegen 26			
Postnr.	Poststed			Postnr.	Poststed		Poststedets reg.nr.
8250	ROGNAN			8250	Rognan		
Personlig kvittering for	Dato	Sign.		Personlig kvittering for	Dato	Sign.	
<input checked="" type="checkbox"/> mottatt varsel	22/10-12	[Signature]		<input checked="" type="checkbox"/> samtykke til tiltaket	22/10-12	[Signature]	

Nabo-/gjenboereiendom				Eier/fester av nabo-/gjenboereiendom			
Gnr.	Bnr.	Festnr.	Seksjonsnr.	Eiers/festers navn			
Adresse				Adresse			
Postnr.	Poststed			Postnr.	Poststed		Poststedets reg.nr.
Personlig kvittering for	Dato	Sign.		Personlig kvittering for	Dato	Sign.	
<input type="checkbox"/> mottatt varsel				<input type="checkbox"/> samtykke til tiltaket			

Nabo-/gjenboereiendom				Eier/fester av nabo-/gjenboereiendom			
Gnr.	Bnr.	Festnr.	Seksjonsnr.	Eiers/festers navn			
Adresse				Adresse			
Postnr.	Poststed			Postnr.	Poststed		Poststedets reg.nr.
Personlig kvittering for	Dato	Sign.		Personlig kvittering for	Dato	Sign.	
<input type="checkbox"/> mottatt varsel				<input type="checkbox"/> samtykke til tiltaket			

Det er per dags dato innlevert rekommandert sending til ovennevnte adressater.

Samlet antall sendinger: _____ Sign. 

8

Søknad om tiltak uten ansvarsrett
etter plan- og bygningsloven § 20-2

Oppfylles vilkårene for 3 ukers saksbehandling, jf. § 21-7 andre ledd? Ja Nei

- tiltaket er i samsvar med arealplaner, plan- og bygningsloven med forskrifter

- ikke behov for tillatelse/samtykke/uttalelse fra annen myndighet

Berører tiltaket eksisterende eller fremtidige arbeidsplasser? Ja Nei
Hvis ja, skal samtykke innhentes fra Arbeidstilsynet før igangsetting av tiltaket. Byggblankett 5177 med vedlegg.

Berører tiltaket byggverk oppført før 1850, jf. Kulturminneloven § 25, andre ledd? Ja Nei
Hvis ja, skal uttalelse fra fylkeskommunen foreligge før igangsetting av tiltaket.

Opplysninger gitt i søknaden eller vedlegg til søknaden vil bli registrert i matrikkelen.

Dersom det foreligger merknader fra naboer eller gjenboere, må det foreligge tillatelse fra kommunen før tiltaket igangsettes.

Søknaden gjelder

Eiendom/ byggested	Gnr. 43 Bnr. 66 Fester. Seksjonsnr. Bygningsnr. Bolignr. Kommune SAUTDAK
	Adresse Furuveien Postnr. 8256 Poststed Rognan

Tiltakets art

Mindre tiltak til bebyggelse, pbl § 20-2 bokstav a) og SAK10 § 3-1

Tilbygg < 50 m² Frittliggende bygning (ikke boligformål) < 70 m² Antennesystem Skilt/reklame

Driftsbygning i landbruket med samlet bruksareal (BRA) mindre enn 1000 kvm, jf. pbl § 20-2 bokstav b) og SAK10 § 3-2

Midlertidig bygning, konstruksjon eller anlegg, pbl § 20-2 bokstav c) (som ikke skal plasseres for lengre tidsrom enn 2 år)

Bruksendring (fra tilleggsdel til hoveddel og motsatt innenfor en bruksenhet)

Planlagt brukformål ^{Beskriv} Garage/uthus

Forhåndskonferanse

Pbl § 21-1 Forhåndskonferanse er avholdt Ja Nei

Dispensasjonssøknad og fravik fra TEK 10

Pbl Kap. 19 Det søkes dispensasjon fra bestemmelsene i: (begrunnelse for dispensasjon gis på eget ark)

Plan- og bygningsloven med forskrifter Kommunale vedtekter/forskrifter til pbl Arealplaner Vegloven Vedlegg nr. B -

Pbl § 31-2 Det søkes om fravik fra TEK for eksisterende byggverk (pbl § 31-2) Redegjørelse i eget vedlegg Vedlegg nr. B -

Arealrapportering

Planstatus mv.

Sett kryss for gjeldende plan Arealdel av kommuneplan Reguleringsplan Bebyggelsesplan

Navn på plan

Reguleringsformål i arealdel av kommuneplan/reguleringsplan/bebyggelsesplan - beskriv

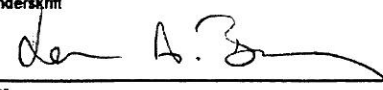
	Velg aktuell kolonne iht. beregningsregel angitt i gjeldende plan*				
	%-BYA	BYA	%-BRA / %-TU	BRA	U-grad
a. Grad av utnyttning iht. gjeldende plan	%	m ²	%	m ²	
b. Byggeområde/grunneiendom**	m ²		m ²		m ²
c. Ev. areal som trekkes fra iht. beregn. regler	- m ²		- m ²		
d. Ev. areal som legges til iht. beregn. regler					+ m ²
e. Beregnet tomteareal (b - c) eller (b + d)	= m ²		= m ²		= m ²
Arealbenevnelser					
f. Beregnet maks. byggeareal iht. plan (jf. a. og e.)	63 m ²	m ²	m ²	m ²	m ²
g. Areal eksisterende bebyggelse	m ²	m ²	m ²	m ²	m ²
h. Areal ny bebyggelse	+ m ²	+ m ²	+ m ²	+ m ²	+ m ²
i. Parkeringsareal	+ m ²	+ m ²	+ m ²	+ m ²	+ m ²
j. Sum areal	= 63 m ²	= m ²	= m ²	= m ²	= m ²
Beregnet grad av utnyttning (jf. e. og j.)***					
* Skal beregning av utnyttingsgrad skje etter annen regel, beskriv nærmere					Vedlegg nr. Q -
** Dersom areal i rad b ikke er fremkommet av målebrev, beskriv nærmere					Vedlegg nr. Q -
*** Vis ev. underlag for beregningen av grad av utnyttning i vedlegg					Vedlegg nr. Q -
Tilleggsopplysninger om areal på ny bebyggelse					
Skjer beregningen ovenfor i m ² BRA, oppgi også: Bebyggelse areal: <input type="text" value="m<sup>2</sup> BYA"/>		Skjer beregningen ovenfor i m ² BYA oppgi også: Bruksareal: <input type="text" value="m<sup>2</sup> BRA"/>			
Er beregningen foretatt i m ² BTA, oppgi både bebyggelse areal og bruksareal.					

9

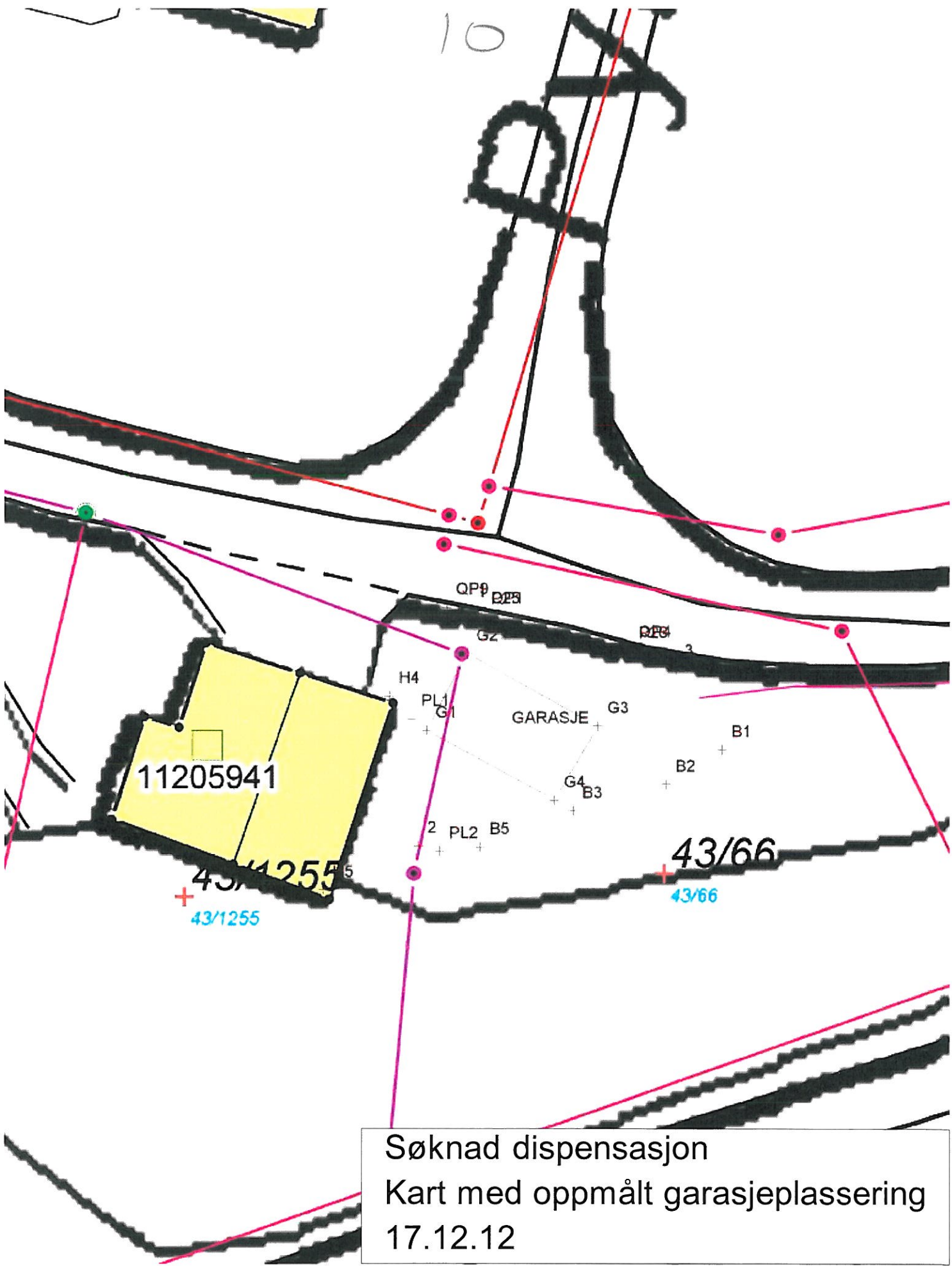
Plassering av tiltaket	Kan høyspent kraftlinje være i konflikt med tiltaket? <input type="checkbox"/> Ja <input checked="" type="checkbox"/> Nei	Vedlegg nr. Q -
	Hvis ja, må avklaring med berørt rettighetshaver være dokumentert	
	Kan vann og avløpsledninger være i konflikt med tiltaket? <input type="checkbox"/> Ja <input checked="" type="checkbox"/> Nei	Vedlegg nr. Q -
	Hvis ja, må avklaring med berørt rettighetshaver være dokumentert	

Adkomst vegloven §§ 40-43 pbl § 27-4	Gir tiltaket endrede avgjøringsforhold? <input type="checkbox"/> Ja <input checked="" type="checkbox"/> Nei	Tomta har adkomst til følgende veg som er opparbeidet og åpen for alminnelig ferdsel:	
		<input type="checkbox"/> Riksveg/fylkeveg	Er avgjøringsplattelse gitt? <input type="checkbox"/> Ja <input type="checkbox"/> Nei
		<input checked="" type="checkbox"/> Kommunalveg	Er avgjøringsplattelse gitt? <input checked="" type="checkbox"/> Ja <input type="checkbox"/> Nei
		<input type="checkbox"/> Privat veg	Er vegrett sikret ved tinglyst erklæring? <input type="checkbox"/> Ja <input type="checkbox"/> Nei
Vannforsyning pbl § 27-2, 27-3	Tilknytning i forhold til tomta		Beskriv <input type="text"/>
	<input type="checkbox"/> Offentlig vannverk	<input type="checkbox"/> Privat vannverk	
	<input type="checkbox"/> Annen privat vannforsyning, anlagt vann		
	<input type="checkbox"/> Annen privat vannforsyning, ikke anlagt vann		
	Dersom vanntilførsel forutsetter tilknytning til annen privat ledning eller krysser annens grunn, foreligger rettighet ved tinglyst erklæring? <input type="checkbox"/> Ja <input type="checkbox"/> Nei		
Avløp pbl § 27-2, 27-3	Tilknytning i forhold til tomta		Vedlegg nr. Q -
	<input type="checkbox"/> Offentlig avløpsanlegg	<input type="checkbox"/> Privat avløpsanlegg	
	Skal det installeres vannklosett? <input type="checkbox"/> Ja <input type="checkbox"/> Nei		
	Foreligger utslippstillatelse? <input type="checkbox"/> Ja <input type="checkbox"/> Nei		
	Dersom avløpsanlegg forutsetter tilknytning til annen privat ledning eller krysser annens grunn, foreligger rettighet ved tinglyst erklæring? <input type="checkbox"/> Ja <input type="checkbox"/> Nei		
Overvann	Takkvann/overvann føres til: <input type="checkbox"/> Avløpssystem <input checked="" type="checkbox"/> Terreng		

Beskrivelse av vedlegg	Gruppe	Nr. fra - til	Ikke relevant
Dispensasjonssøknader	B	1 - 2	<input type="checkbox"/>
Nabovarsling (gjenpart/nabomerknader/ kommentarer til nabomerknaden)	C	3 - 4	<input type="checkbox"/>
Situasjonsplan/avkjøringsplan	D	5 - 5	<input type="checkbox"/>
Tegninger plan, snitt, fasade (eksisterende)	E	-	<input type="checkbox"/>
Tegninger plan, snitt, fasade (ny)	E	6 - 6	<input type="checkbox"/>
Uttalelse/vedtak fra annen offentlig myndighet	I	-	<input checked="" type="checkbox"/>
Andre vedlegg	Q	-	<input type="checkbox"/>

Erklæring og underskrift			
Tiltakshaver			
Tiltakshaver forplikter seg til å la gjennomføre tiltaket iht. plan- og bygningsloven (pbl) og byggt teknisk forskrift			
Navn	Telefon (dagtid)	Mobiltelefon	
lasse A. BANG		906 68 704	
Adresse	Postnr.	Poststed	
SKOLEVEIEN 18	8250	ROGNAN	
Dato	Underskrift		E-postadresse
18-12			labang@sonett.no
Gjentas med blokkbokstaver		Eventuelt organisasjonsnr.	
LASSE A. BANG			

10



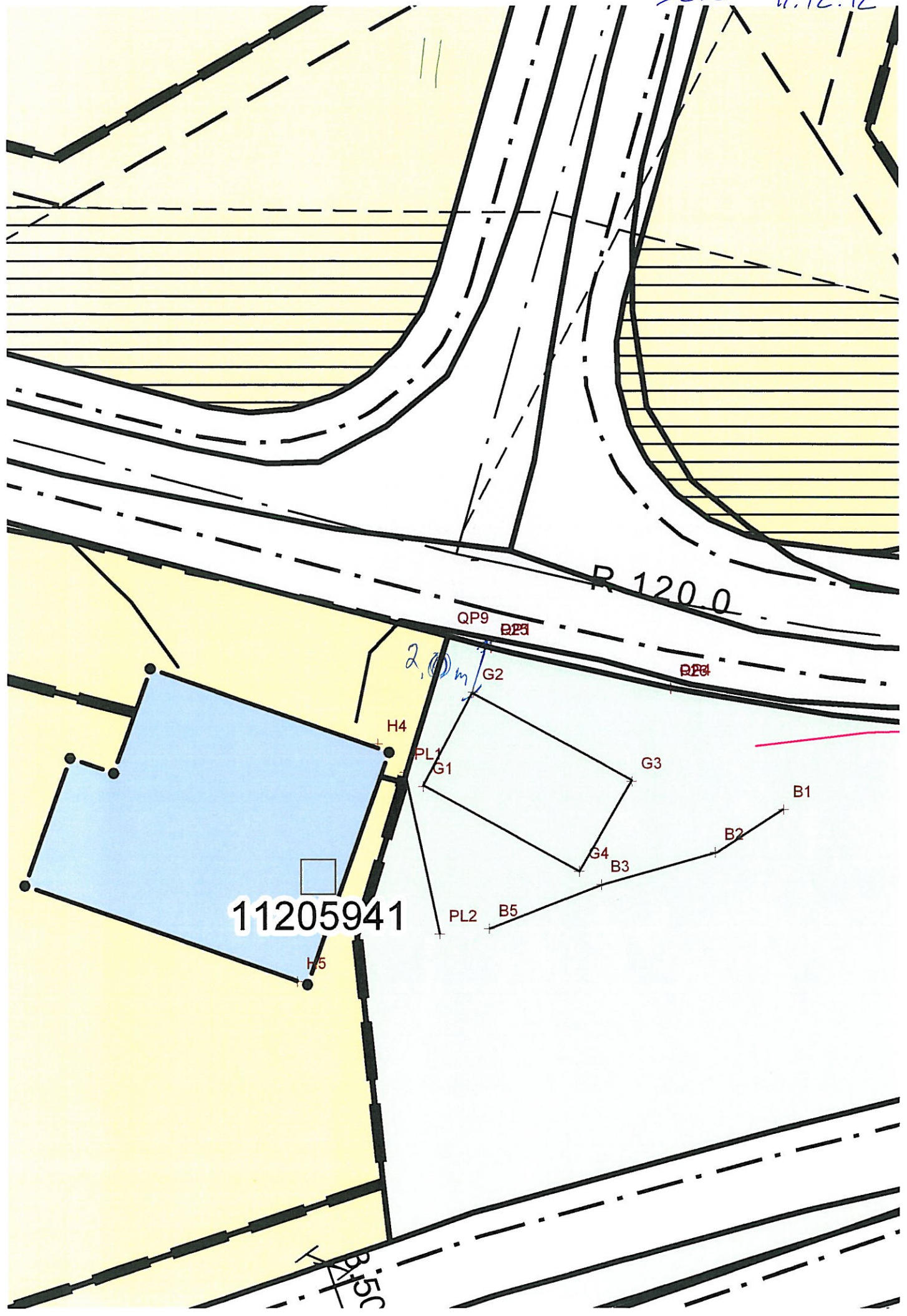
11205941

43/1255

43/66

Søknad dispensasjon
Kart med oppmålt garasjeplassering
17.12.12

Dato 17.12.12



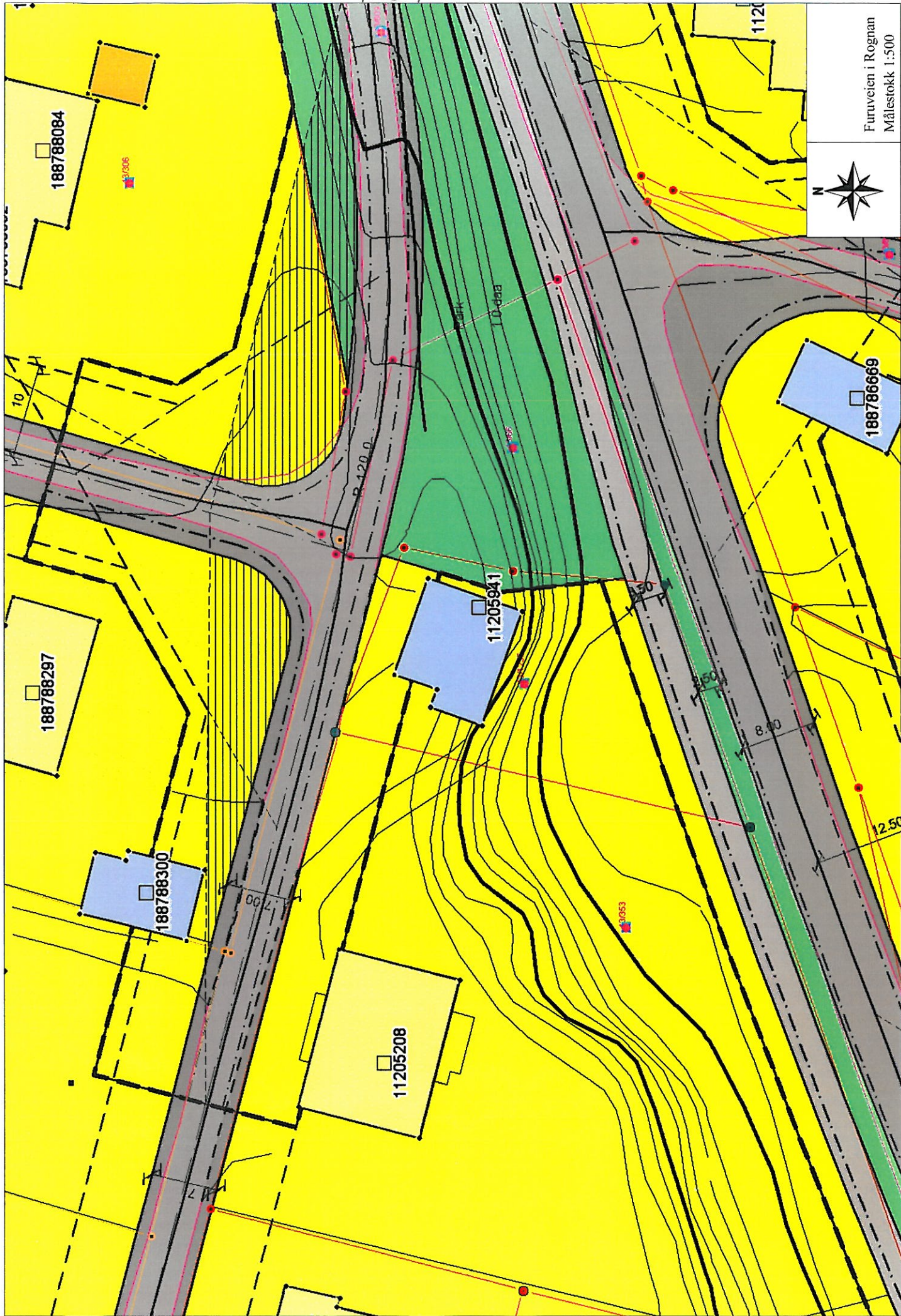
11205941

R 120.0

R 150

2,0 m

2



Furuveien i Rognan
Målestokk 1:500





Vår ref
2011/590

Saksbehandler
Anders Krane, tlf.: 75 68 20 25

Dato
10.04.2013

*Nordland båtbyggermuseum,
Hovedprosjekt fase 1*

Notat

Status. Kortsiktige tiltak – finansiering og gjennomføring.

Sammendrag

Utviklingen av prosjekt Nordland båtbyggermuseum går som forutsatt. Det er søkt om eksterne finansieringsbidrag på ca 1,7 mill kr til gjennomføring av kortsiktige tiltak. Svar ventes i løpet av april - mai. Dersom det er rom for kommunale investeringer / egenandel på ca kr 650 000, så kan fjæra ryddes, turvei opparbeides og Liengnaustet istandsettes. Alle eksterne tilskudd vil da bidra til realisering av flere av de kortsiktige oppgavene knyttet til tilrettelegging for et framtidig båtbyggermuseum.

Bakgrunn

Arbeidet med etablering av et båtbyggermuseum på Rognan følger et opplegg som ble vedtatt av formannskapet i møte 18.09.12. Etter årsskiftet ble det lagt fram en statusrapport med *Framtidsbilde 2016, foreløpige rammer og holdepunkter* der det fra prosjekt- og styringsgruppen ble lagt fram følgende oppsummering og tilrådinger:

- 1. Prosjektets hovedmål 2016 og resultatmål for 2013 fastholdes i den videre planlegging.*
- 2. Under navnet Nordland båtbyggermuseum skal historien om Nordlands båter og båtbygging utvikles og formidles på en opplevelsesrik måte. Saltdals båtbyggerhistorie er en referanse. Trebåtbyggingen vektlegges, med Nordlandsbåten i fokus*
- 3. Saltens og Nordlands befolkning er museets viktigste målgrupper. Herunder tilrettelegging for å nå barn og unge.*
- 4. Båtbyggermuseet planlegges med sikte på at minst 10 000 mennesker er innom hovedanlegget hvert år.*
- 5. Formidlingsgrunnlaget baseres på båtbyggingen oppe i bygda og i Rognanfjæra. Det samarbeides med sykkelprosjektet om et helhetlig opplegg for kunnskapsbygging og opplevelser.*
- 6. I Rognanfjæra baseres videre planarbeid på at de 5 utvalgte byggene kan inngå i museet. Det inviteres til å formalisere et visnings samarbeid med restaureringsmiljøet og med Kai Lindes båtbyggeri.*
- 7. Museets publikumsfunksjoner og basisutstillingen legges til Rognanbryggen.*
- 8. Framtidig innhold og bruk av Liengnaustet og Dragesaga i museums-sammenheng skal konkretiseres før man starter restaureringsarbeider, forutsatt fullfinansiering*

9. *Prospektet for Nordland båtbyggermuseum 2016 skal også inneholde ei planskisse for båtbyggingens varige "fotavtrykk" i Rognanfjæra. Den skal også vise hvordan museet aktivt kan understøtte stedsutviklingen.*
10. *Omfanget av og kvaliteten på de fysiske resultatene av prosjektarbeidet høsten 2013, beror både på tilgangen på ressurser og tidsfaktoren. Det er nødvendig å mobilisere til en "storspleis" om og invitere til en bred bygdedugnad om utviklingstiltakene.*

Dette materialet ble lagt fram for formannskapet som i møte 15.01.13 fattet følgende vedtak:

Formannskapet er positiv til det arbeidet som er gjort.

Formannskapet tar prosjektgruppen/styringsgruppens vurderinger og tilrådinger til etterretning, og forutsetter at prosjektarbeidet videreføres i tråd med det fremlagte dokumentet.

Status

Utover vinteren har det vært særlig fokus på bearbeiding av kortsiktige tiltak som ligger i resultatmålene for 2013, bl.a.:

- *Rydding av fjæra* der det nå foreligger et bilde av arbeidsomfang og et opplegg for gjennomføring. Eierne av tre båter som står på land har fått beskjed om og en frist til å fjerne båtene fra kommunens grunn og anlegg.
- *Bygging av en turvei i fjæra* der traseen, utforming (første trinn) og et kostnadsoverslag foreligger. Det arbeides med avtaler med to berørte grunneiere som begge har stilt seg positive til tiltaket.
- *Ryddeaksjonen og opparbeidelse av turveien* mellom Kulsethbrygga og Dragesaga er kostnadsberegnet til kr 460 000, ekskl. mva.
- *Etablering av et første formidlingsopplegg* med et konkret opplegg ("bookbare pakker") for formidling av båtbyggerhistorien i Saltdal med Rognanfjæra som formidlingsarena. Det skal spesielt tilrettelegges for skolene, besøkende på Rognan og ved overnattingsbedriftene og for sykkelturistene. Innholdet skal kunne utvikles kvalitetsmessig over tid og støtte opp om arbeidet med båtbyggermuseet. Forutsatt finansiering, skal formidlingspakken skal være klar til Trebåt dagen i august 2013. Det er søkt om et tilskudd fra fylkeskommunen på kr 190 000 som skal dekke produksjonskostnadene.
- *Istandsetting av Liengnaustet* som tenkes brukt til en temautstilling for bl.a. kravellbygde båter. Her har kulturminnefondet gitt tilsagn om kr 132 000 (som må brukes i 2013). Det er videre søkt om kr 250 000 fra Fiskeri- og kystdepartementet. Istandsettingen er kostnadsberegnet til kr 405 000.
- *Istandsetting av Dragesaga* som foreslås brukt til utstillinger som tar opp temaet "fra skog til fartøy". Restaureringen er beregnet å koste kr 710 000. Her er det søkt om kr 350 000 fra kulturminnefondet, kr 100 000 fra stiftelsen Uni og kr 260 000 fra Nordland fylkeskommune (det tilsagn er gitt som omsøkt)
- *Det er søkt om kr 600 000 fra fylkeskommunen / DA Bodø* til delfinansiering av Liengnaustet (fullfinansiering), tilrettelegging av museumsområdet i fjæra og bygging av turvei og tilrettelegging av besøkssenteret i Rognanbrygga.

Det er dermed sendt søknader om eksterne bidrag på til sammen kr 1 740 000 til tilrettelegging av museumsprosjektet. Kr 260 000 er innvilget. 17. april behandler kulturminnefondet søknaden om støtte til Dragesaga. Det er ventet at øvrige søknadene vil bli behandlet / avklart i løpet av april / midten av mai.

Andre spørsmål i prosjektarbeidet:

- Det tas en særskilt gjennomgang av tekniske krav og utfordringer knyttet til å legge besøkssenteret til Rognanbryggen. Dette for å finne løsninger som er gjennomførbare uten for store kostnader. Brannsikringsspørsmålet står sentralt.
- To nyutdannede sivilarkitekter har levert sin masteroppgave i arkitektur knyttet til Rognanfjæra. Drageslipen, Nerverkstedet og Liengnaustet står i fokus, jf materiale på hjemmesidene.
- Med økonomisk støtte fra Peder Brenne og Dragefossen har man kjøpt en sjark bygd av Olav Brenne i 1976. Båten skal promotere båtbyggermiljøet og museumssaken.
- Prosjektgruppen skal ta en felles utflukt til Nord Norsk Fartøyvernssenter i Gratangen. Dette for å få ideer og råd i prosjektarbeidet.
- Norsk Maritimt Museum har bekreftet at Nordland båtbyggermuseum kan få disponere seksjonen av fartøyet Norisen

Kommunalt engasjement og egenkapital i 2013

I de fleste tilfeller der det søkes om eksterne finansieringsbidrag, forutsettes en lokal egenandel i form av penger eller arbeidsinnsats. Også dugnad kan være aktuelt.

Mulighetene for gjennomføring av kortsiktige tiltak avhenger av hvor stor uttelling man får på innsendte søknader. Iverksetting innebærer at også en lokal egenandel må være på plass.

Det er gitt signaler om at kommunen ønsker fjæra ryddet og at en turvei kan etableres gjennom området. Dette fordi fjæra dermed blir bedre tilgjengelig og kan framstå som et pluss for Rognan. Samtidig tilrettelegges det for etablering av et båtbyggermuseum og for videreutvikling av Slipen Scene.

Disse arbeidene er kostnadsberegnet til kr 460 000, eks. mva og kan gjennomføres fram mot sommer og høst. ***NB! Usikkerhet om mva i forhold til om kommunen utfører arbeidet eller om mva kan refunderes???***

Kulturminnefondets tilsagn om kr 132 000 til Liengnaustet faller bort dersom ikke istandsettingen utføres i løpet av 2013. Med et kommunalt bidrag på i størrelsesorden kr 150 000 og dugnad kan trolig disse arbeidene gjennomføres *også om man ikke får innvilget omsøkte tilskudd.*

Dersom det er rom for kommunale investeringer / egenandel på kr 650 000, så kan fjæra rydde, turvei opparbeides og Liengnaustet istandsettes. Eksterne tilskudd utover dette vil bidra til å få gjennomført flere av de kortsiktige oppgavene knyttet til etablering av båtbyggermuseet.

08.04.13. SS.