

RV 77

Helningsvinkel 1:1.5

Graddis fjellstue



Grusrek Graddis  
18.09.2014  
Målestokk 1:2500  
SKD



2



Kjell Sture Myrvang  
Graddis  
8255 Røklund

Att:

Deres Ref:

Vår Ref: Carl Christian Moland

Rognan, 1.september.2014

<<Avtale vedrørende uttak av grus>>

Området for uttak av grus er lokalisert i Graddis, i Saltdal kommune- dette gjelder for Gnr.72 Bnr.4 ihht vedlegg. Det er estimert ett antall på 10 000m3 som kan disponeres uttatt i dette området. Se vedlagte kart med tegning av plott og profilinje- samt vedlagte koordinater.

Med i de gitte søknader vil vi som entreprenør utføre en situasjonsplan- samt driftsplan for det berørte området. Denne ligger vedlagt denne avtale, arbeider utover dette må avtales i de enkelte tilfeller og grunneier må være enig i en drift utenom det.

Her vil det være aktuelt med både knusing- samt sortering av masser med det gitte utstyr for dette. Pris er avtalt til 22,- pr/m3 eks.mva for uttak av masser ihht vedlagte kart og koordinater. I tillegg skal leietaker utføre en vei ned fra hovedvei inn til graddis- og ned til et fremtidig hyttefelt i overkant av grustaket (ca. 70-100m). Evt. overskuddsmasser som er knust og sortert vil utleier ha førstrett på og overta vederlagsfritt om han ønsker det.

Det gitte området disponeres fullt ut av Leietaker i perioden det tas ut grus, og alt salg av grus og avtaler som gjelder for det gitte området skal gå gjennom leietaker. Dette i perioden fra dd og frem til senest 1.september. 2015. Til denne dato skal grustaket være gjenlagt ihht til krav gitt av Saltdal Kommune (helningsvinkel på side flatene, jordtilsetning, evt. såing ol.)

Det forutsettes i denne avtale at Saltdal Kommune godkjenner et uttak av grus i den størrelsesorden som beskrevet ovenfor. Ved godkjenning av uttaket vil det bli utbetalt et forskudd til utleier pålydende 70 000 NOK. Deretter faktureres det akonto fra utleier etter avtale, og til slutt måles uttaket med GPS og det fremlegges målebrev for masseuttaket som er grunnlag for slutfaktura fra utleier, 70.000,- desember, 60.000,- juni 2015

Leietaker  
PK Strøm AS  
*9/9-2014*  
*Carl Christian Moland*  
Carl Christian Moland  
Prosjektleder  
TLF: 482 45 381  
Mail: [carl@pkstrom.no](mailto:carl@pkstrom.no)  
Web: [www.pkstrom.no](http://www.pkstrom.no)

Utleier

*Kjell Sture Myrvang*  
Kjell Sture Myrvang  
TLF: 958 36 618  
Mail: [post@graddis-fjellstue.no](mailto:post@graddis-fjellstue.no)



Postadr Lagerveien 15, 8250 ROGNAN  
E-Post [post@pkstrom.no](mailto:post@pkstrom.no)

Tlf +47 756 90 930  
Faks +47 756 90 906

Org. nr 986 514 988 MVA  
Kontonr 4509 21 07195

3



## Situasjonsplan for grustak gnr. 72 bnr. 4

Situasjonsplan for markert område ihht vedlagte kart og søknad (se vedlegg).

Det skal foregå sortering og knusing av masser i grustaket. Av erfaring vet vi at det vil forekomme lite- eller ingenting støv basert på denne årstiden da det er fuktig i luften.

Om det skulle vise seg være noen problemer ifbm støv, vil det gjøres strakstiltak.

Ifbm støy vil dette være minimalt da grustaket ligger lavt ifht omkringliggende terreng- samt at grustaket er godt skjernet av et tykt skogbelte rundt.


Produksjon av masser vil foregå i tidsperioden fra klokken 0700-1900 dagtid i ukedagene, og ikke lenger en til klokken 1400 på fredager.

Dette vil foregå i perioden fra 25.august til 31 oktober. 2014. Evt vil det foregå noe masseproduksjon i juni 2015 (om det viser seg at vi har for lite til prosjektet).

Opplasting av masser vil skje i all hovedsak med gravemaskin, og evt. noen ganger med hjullaster. Transport av masser vil skje med lastebil, og veien fra RV77 og inn til grustaket (er i dag kommunal vei) vil bli vedlikeholdt og satt til den stand den er i dag.

Etter avsluttet leieperiode vil området bli arrondert til med skråninger som faller godt inn i omkringliggende terreng, og grustaket vil bli ryddet opp i og lagt igjen.

Med vennlig hilsen  
PK Strøm AS

  
Carl Christian Moland  
Prosjektleder

TLF: 482 45 381

Mall: [carl@pkstrom.no](mailto:carl@pkstrom.no)

Web: [www.pkstrom.no](http://www.pkstrom.no)



LAGERVEIEN 15 - 8250 ROGNAN

Org. nr. 136 514 900

**Postadr** Lagerveien 15, 8250 ROGNAN  
**E-Post** [post@pkstrom.no](mailto:post@pkstrom.no)

**Tlf** +47 756 90 930  
**Faks** +47 756 90 906

**Org. nr** 986 514 988 MVA  
**Kontonr** 4509 21 07195

14/  
701

4



Søknad sendes:  
Saltedal kommune, Plan og utvikling  
Rådhuset, Rognan

<i>Tilskjaver</i>			
Navn : PK Strøm AS	Telefon (dagtid) 756 90 930	Mobiltelefon 482 45 381	
E-postadresse: <a href="mailto:carl@pkstrom.no">carl@pkstrom.no</a>			
Adresse: Lagerveien 15	Postnr. 8250	Poststed Rognan	

## SØKNAD OM DISPENSASJON

<i>Det søkes om dispensasjon for følgende eiendom</i>				
Gnr. 72	Bnr. 4	Fnr.	Snr.	Eiendommens adresse: Graddis

Det søkes med dette om dispensasjon fra:

<input type="checkbox"/>	Kommuneplanens bestemmelser
<input checked="" type="checkbox"/>	Reguleringsplan
<input type="checkbox"/>	Bebyggelsesplan
<input type="checkbox"/>	Plan- og bygningsloven
<input type="checkbox"/>	Teknisk forskrift
<input type="checkbox"/>	Vegloven
<input type="checkbox"/>	Annet:

Det søkes om dispensasjonen fra følgende bestemmelse/forskrift, for å bygge:

<p>Det søkes om dispensasjon fra følgene bestemmelser:</p> <p>For følgende tiltak: Uttak av grus mellom 5000-10000 m3 på skissert område på vedlagte kart. I tillegg knusing og sortering av noe av massene.</p>
--



5

Dagens bruk av området evt. viktig historikk m.m. (miljø, friluftsliv, natur, landbruk, helse, sikkerhet, tilgjengelighet).

Pr. i dag blir ikke området brukt til noe. Det er et tidligere grustak som har vært her. Naboeiendommen er Statskog, og her har det blitt tatt ut store mengder med grus tidligere.

Grustaket er pr. i dag ikke avsluttet og gjenlagt, slik at stoffen står bratt og høy enda. Heller er det ikke ryddet opp på Statskog sitt areal, her ligger enda noen hauger med masser som ikke var egnet å bruke til det formålet de hadde den gang grustaket ble brukt.

Begrunnelse for å søke dispensasjon er (angi evt. fordeler/ulempene dispensasjonen medfører):

Vi tenker å ta ut massene her for å bruke de på grunnarbeider med det nye Junkerdal Tollsted, som nå blir helt oppe på grensen til Sverige. Her har vi en transport avstand på ca. 1,5-2 km.

Alternativt vil være å hente masser på Hestbrinken, dvs transportavstand på 2,3 mil og over Tjernfjellet. Dette anser vi som problematisk med tanke på HMS og samfunnet rundt da Tjernfjellet ikke er en god vei for alle de lastebillaster det er snakk om.

I tillegg står grustaket "u-lukket" pr. i dag, slik at vi kan legge dette igjen etter endt bruk og dandere til skråningen og rydde opp ellers i hele grustaket.

Vi tenker oppstart 1.september 2014 og avslutning 1.september 2015

Nabovarsel er ikke sendt da jeg i fjor høst var på befaring sammen med grunneier Kjell Sture Myrvang og Statskog. Begge parter er enige i uttaket og oppryddingen.

Vedlagt ligger følgende:

Situasjonsplan for området med driftsplan, skraverte kart som viser tiltaket.

Tiltakshavers underskrift	
Sted og dato	Underskrift
Rognan. 13/8-2014	Carl Christian M. D.

**PK STRØM AS**  
LAGERVEIEN 15 - 8250 ROGNAN  
Org. nr. 986 514 988

6

## Situasjonsplan for grustak gnr. 72 bnr. 4

Situasjonsplan for markert område ihht vedlagte kart og søknad (se vedlegg).

Det skal foregå sortering og knusing av masser i grustaket. Av erfaring vet vi at det vil forekomme lite- eller ingenting støv basert på denne årstiden da det er fuktig i luften. Om det skulle vise seg være noen problemer ifbm støv, vil det gjøres strakstiltak.

Ifbm støy vil dette være minimalt da grustaket ligger lavt ifht omkringliggende terreng- samt at grustaket er godt skjermet av et tykt skogbelte rundt.


Produksjon av masser vil foregå i tidsperioden fra klokken 0700-1900 dagtid i ukedagene, og ikke lenger en til klokken 1400 på fredager.

Dette vil foregå i perioden fra 25. august til 31 oktober. 2014. Evt vil det foregå noe masseproduksjon i juni 2015 (om det viser seg at vi har for lite til prosjektet).

Opplasting av masser vil skje i all hovedsak med gravemaskin, og evt. noen ganger med hjullaster. Transport av masser vil skje med lastebil, og veien fra RV77 og inn til grustaket (er i dag kommunal vei) vil bli vedlikeholdt og satt til den stand den er i dag.

Etter avsluttet leieperiode vil området bli arrondert til med skråninger som faller godt inn i omkringliggende terreng, og grustaket vil bli ryddet opp i og lagt igjen.

Med vennlig hilsen  
PK Strøm AS

  
Carl Christian Moland

Prosjektleder

TLF: 482 45 381

Mail: [carl@pkstrom.no](mailto:carl@pkstrom.no)

Web: [www.pkstrom.no](http://www.pkstrom.no)

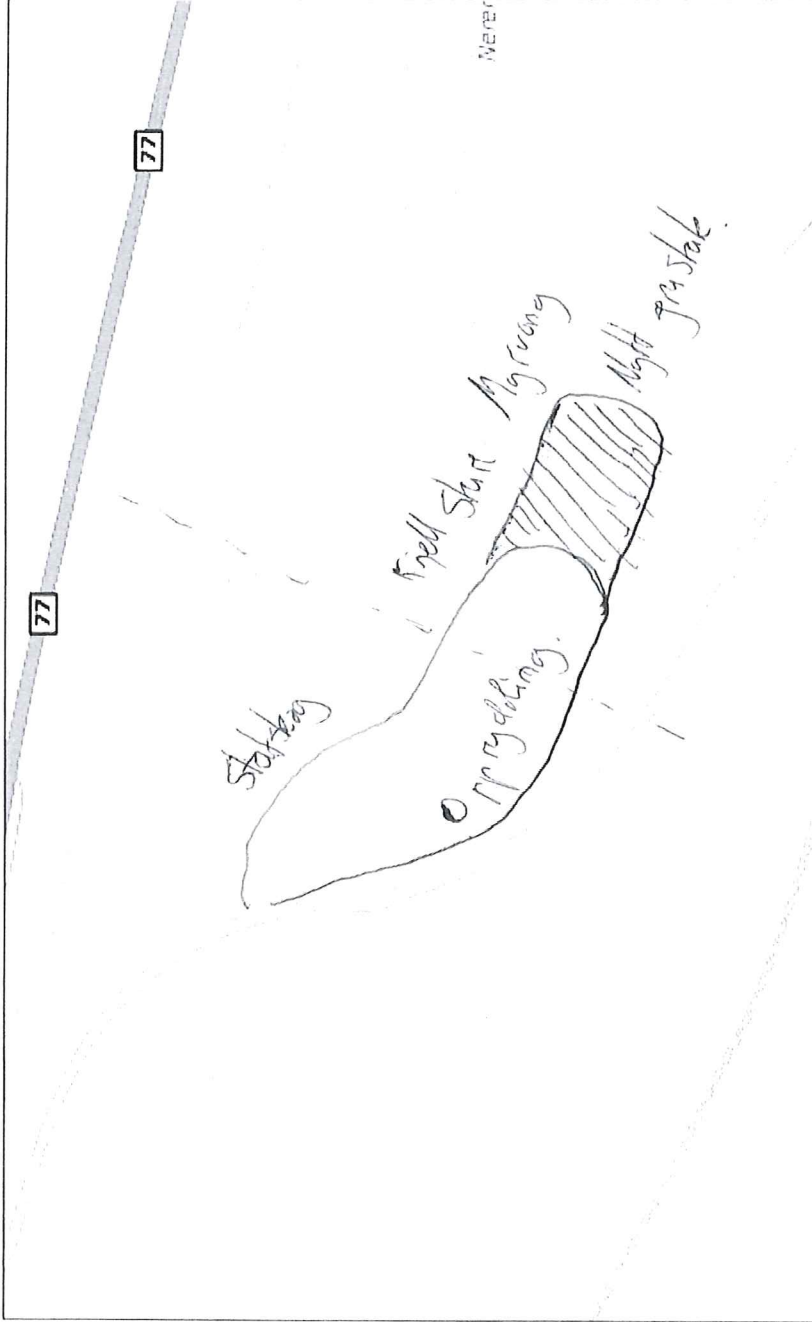


LAGERVEIEN 15 - 8250 ROGNAN  
Org. nr. 986 514 988



1881.no/Kart

Digitale Medier



7

www.1881.no | Copyright © 2014 Digitale Medier 1881 AS - Telenors offisielle leverandør av opplysningstjenester

23 SEPT. 2014

14/  
701

Lasse Bredesen Entreprenør A/S  
Junkerdal  
8255 Røkland.

8

Saltdal kommune  
Plan og utvikling  
v/ Frode Tjønn  
8250 Rognan.

21.09.14

**Angående søknad fra firmaet P.K.Strøm om gjenåpning av grustak beliggende ved veien inn til Graddis.**

Grustaket som ble åpnet første gang under bygging av RV-77 i 1970-75 og siden tatt i bruk under bygging av Skaitivegen, for ca. 21 år siden, har grodd fint sammen, og sidene er lagt passe skrå innover og skog vokser opp i bunnen. Det eneste riktige her er å la grustaket fortsette å gro igjen i fred og ro.

Den gang man åpnet dette grustaket var området ikke regulert, og man åpnet bare et grustak hvor som helst, man hadde behov.

Førutten dette, ble det åpnet tre andre grustak på privat grunn i Junkerdalen, under bygging av RV-77.

Alle disse grustakene er i dag ikke regulert til grustak, men regulert til LNF-områder, noe som er helt riktig fra kommunens side.

Det må framlegges meget tungtveiende grunner, for ikke å si, være eneste mulige løsning, for at det skal gis tillatelse til å gjenåpne et slikt grustak, som alle ser er i ferd med å gro igjen, omsider, etter en halv mannsalder.

**Noen fakta-feil i søknaden:**

1. Det er ikke tilfelle at Statskog er enig med gjenåpning av grustaket, tvertom.
2. Det er 5,2 km fra grustaket til tollstasjonen, ikke 1,5 til 2 km.
3. Det er snakk om uttak av 10 000-15 000m<sup>3</sup> ikke 5-10 000.
4. Det er 10 meter på det nærmeste, ikke 30m til vernet vassdrag.
4. Grustaket er ryddet med hellinger alle veier, det finnes ingen stuff, men fjellhamrer og stor stein finnes overalt, grusen som var her er allerede tatt ut. For å finne de mengder grus som det her er snakk om, må mange tusen m<sup>3</sup> opprives, og områdene vil bli fullstendig rasert og ødelagt for all framtid.

**Min hovedgrunn for å protestere mot dette tiltaket:**



9

Er selvsagt at jeg driver, som alle vet Hestbrinken grustak, som er nærmeste lovlige grustak til tollstasjonen, hvor massene er tenkt brukt. Alle våre maskiner innenfor knus og sortering går på miljøvennlig strøm fra vannkraft, ikke diseldrevne, mobile knuseverk, med eldgamle motorer som spyr ut co. gass og andre miljøgifter i flere måneder, som det her er snakk om. Nevner dette siden man påberoper seg miljøgevinst i søknaden.

Her har vi investert i utstyr for 6-7 millioner kroner, og er pålagt av Direktoratet for mineralforvaltning og skaffe til veie driftsplaner og godkjenninger, noe som krever konsulenttenester for hundretalls tusen kroner. Da kan vi ikke sitte med hendene i fanget og se på at man uten noen form for godkjenning, bare tar seg til rette der det passer, det tror jeg alle forstår.

Vi har liggende massene som man trenger store mengder av, klare og uten noen form for ekstra om- produsering, for omgående levering. Ved bestilling vil vi kunne levere alle tenkelige fraksjoner uten unntak. Fraktavstand fra Hestbrinken til tollstasjonen er ca. 17 km lengre en fra det grustaket som søkes åpnet, altså helt innenfor normal fraktavstand. Til sammenligning kan nevnes at vi leverer tusenvis av tonn med grus til Saltdal kommune på Rognan, her er fraktavstand 40 km.

#### **Hva vil en åpning av grustaket føre til:**

1. Vil det gi nye arbeidsplasser? **Nei!** Tvert om vil det være ødeleggende for allerede etablerte arbeidsplasser i mitt firma, som sliter med å få endene til å møtes, p.g.a. alle strenge pålegg som vi må etterfølge.
2. Hva er så tanken og hensikten med en åpning?  
Svar: Hensikten er å tilsnike seg kortsiktig fortjeneste ved salg, og innsparing av noen tusener i diselutgifter. Disse utgiftene har alle seriøse anbydere tatt med da jobbene ble kalkulert, selvsagt.
3. Andre negative konsekvenser er smitteeffekten, dvs. at kommunen må regne med at andre også vil åpne sine nedlagte grustak på privat grunn.
4. Det er Statsbygg som bygger et prosjekt til 70-80 millioner, da bør man pinadø ikke lete bak fjøsveggene til nedlagte gårdsbruk etter billigmasser, men støtte de lovlige masseleverandørene, alt annet vil være en skam for hele nasjonen, og totalt unødvendig, for ikke å si ufattelig for vanlige folk.

#### **Altså et stort NEI til dette unødvendige og egoistiske påfunn.**

  
Mvh. Lasse B.

25 SEPT. 2014

14/  
701

10

Saltdal kommune, Enhet for plan, utvikling og tekniske tjenester, v/ Frode Tjønn

Kirkegt. 23  
8250 Rognan

Deres ref:  
Vår ref: 2014/212624  
Dato: 24.09.2014  
Org.nr: 985 399 077

Statens tilsyn for planter, fisk, dyr og næringsmidler

Mattilsynet

## UTTALELSE TIL SØKNAD OM DISPENSASJON FRA KOMMUNEPLANENS AREALDEL - SALTDAL KOMMUNE - GJELDER GNR. 72 BNR. 4.

Det vises til Deres anmodning om uttalelse til søknad om dispensasjon fra kommuneplanens arealdel vedr. masseuttak fra Gnr. 72 bnr. 4 i brev av 18.09.2014, Deres ref. 2014/701.

Det antas at denne anmodning sendes Mattilsynet med bakgrunn i Drikkevannsforskriften § 4: *Det lokale Mattilsynet kan forby eller sette vilkår for aktiviteter, som forurensner eller kan medføre fare for forurensning av drikkevann i vannforsyningssystem og internt fordelingsnett på land, innretninger til sjøs, luftfartøyer og skip. Med aktivitet menes også utøvelse av allemannsretter. Det sentrale Mattilsynet kan ved forskrift forby eller sette vilkår som nevnt ovenfor. Før vedtak treffes skal det innhentes uttalelse fra berørte kommuner om forhold som angår miljørettet helsevern og arealdisponering.*

*Myndighet etter denne bestemmelse omfatter ikke inngrep som er å regne som ekspropriasjon av rådgighet etter lov av 23. oktober 1959 nr. 3 om overføring av fast eiendom § 1.*

Uttaket skjer nært Graddiselva. Mattilsynet er ikke kjent med at det tas ut vann til vannforsyningssystemer i dette området og har derfor ingen innsigelser til masseuttaket.

Ut fra det som kan leses ut av tilsendt kart og kartreferanser, vil nærmeste vannforsyning være vannforsyning til Graddis Fjellstue. Mattilsynet anser det for lite sannsynlig at denne vannforsyningen vil bli berørt av dette uttaket.

Med hilsen

  
Heidi Holmstrøm  
seniorinspektør

Mattilsynet  
Distriktskontoret Salten

Saksbehandler: Heidi Holmstrøm  
Tlf: 22 40 00 00  
Besøksadresse: Notveien 17, Bodø  
E-post: [postmottak@mattilsynet.no](mailto:postmottak@mattilsynet.no)  
(Husk mottakers navn)

[www.mattilsynet.no](http://www.mattilsynet.no)  
Postadresse: Postboks 383  
Felles postmottak, Postboks 383  
2381 Brumunddal  
Telefaks: 23 21 68 01



14 / 701

02 OKT. 2014

11



Saltdal kommune  
Enhet - Plan og utvikling  
Kirkegata 23  
8250 ROGNAN

ÁSSJEGIEHTADALLE /SAKSBEHANDLER  
Una Elstad, +47 78 47 41 68  
una.elstad@samediggi.no

DIJÁ SIEV./DERES REF.  
2014/701

MIIJÁ SIEV./VÁR REF.  
14/5516 - 3  
Almmuda gå válda aktijvuodav/  
Oppgis ved henvendelse

BVE./DATO  
29.09.2014

### Uttak av grusmasser/avslutning av grustak, gbnr 72/4 Graddis i Saltdal kommune

Vi viser til Deres brev av 18.09.2014.

Etter vår vurdering av beliggenhet, omfang og ellers kjente forhold kan vi ikke se at det er fare for at det omsøkte tiltaket kommer i konflikt med automatisk fredete samiske kulturminner. Sametinget har derfor ingen spesielle merknader til søknaden.

Skulle det likevel under arbeid i marken oppdages gjenstander eller andre strukturer/spor som viser eldre aktivitet i området, må arbeidet stanses og melding sendes Sametinget omgående, jf. lov 9. juni 1978 nr. 50 om kulturminner (kml.) § 8 annet ledd. Vi forutsetter at dette pålegg formidles videre til dem som skal utføre arbeidet i marken.

Vi minner om at alle samiske kulturminner eldre enn 100 år er automatisk fredet i følge kml. § 4 annet ledd. Samiske kulturminner kan for eksempel være bygninger, hustufter, gammetufter, teltplasser (synlig som et steinsatt ildsted), ulike typer anlegg brukt ved jakt, fangst, fiske, reindrift eller husdyrhold, graver, offerplasser eller steder det knytter seg sagn til. Denne oppregningen er heller på ingen måte uttømmende. Mange av disse er fortsatt ikke funnet og registrert av kulturminnevernet. Det er ikke tillatt å skade eller skjemme fredet kulturminne, eller sikringssonen på 5 meter rundt kulturminnet, jf. kml. §§ 3 og 6.

Vi viser forøvrig til egen uttalelse fra Nordland fylkeskommune - Kulturminner i Nordland.

Varrudagáj /Med hilsen

*Arne Håkon Thomassen*  
Arne Håkon Thomassen  
seniorrådgiver

*Una Elstad*  
Una Elstad  
rådgiver

Kopijja / Kopi til:  
Nordland fylkeskommune Postmottak 8048 BODØ

Vertical text on the right margin, possibly a routing slip or administrative notes.



**Direktoratet for mineralforvaltning**  
med Bergmesteren for Svalbard

09 OKT. 2014

12

Saltdal kommune

Dato: 08.10.2014  
Vår ref: 14/01390-4  
Deres ref: 2014/701

8250 ROGNAN

## Vedrørende søknad om dispensasjon fra kommuneplanens arealdel for uttak av grus i Graddis i Saltdal kommune

Leiv Erikssons vei 39  
Postboks 3021 Lade  
N-7441 Trondheim

Direktoratet for mineralforvaltning med Bergmesteren for Svalbard (DMF) viser til ovennevnte sak, med siste brev i saken mottatt 6. oktober 2014.

TELEFON + 47 73 90 40 50  
E-POST [mail@dirmin.no](mailto:mail@dirmin.no)  
WEB [www.dirmin.no](http://www.dirmin.no)

Saken gjelder en søknad fra P.K. Strøm AS om uttak av grusmasser på Gnr. 72 Bnr. 4 i Graddis. Saltdal kommune ber om en uttalelse fra DMF i saken.

GIRO 7694.05.05883  
SWIFT DNBANOKK  
IBAN NO5376940505883  
ORG.NR. NO 974 760 282 MVA

### Tilrådning fra DMF

DMF mener på generelt grunnlag at områder for råstoffutvinning skal være i samsvar med overordnet plan og godkjent reguleringsplan.

SVALBARDKONTOR  
TELEFON +47 79 02 12 92

I dette tilfellet mener DMF likevel at det kan være rom for at kommunen gir dispensasjon fra plankravet fordi tiltaket har et definert uttaksvolum (maks 10 000 m<sup>3</sup>), et begrenset tidsrom for drift (maks 1 år) og mulighet for en terrengmessig god avslutning av masseuttaket i sin helhet. En eventuell dispensasjon bør innvilges med vilkår som sikrer gjennomføringen av de nevnte forholdene.

Vi vil minne om bestemmelsen i mineralloven § 42 om meldepliktige uttak:

*Ved uttak over 500 m<sup>3</sup> masse skal det sendes melding til Direktoratet for mineralforvaltning. Meldingen skal sendes inn minst 30 dager før oppstart av drift.*

*I særlige tilfeller kan Direktoratet for mineralforvaltning kreve fremlagt driftsplan. Direktoratet for mineralforvaltning kan bestemme at drift ikke kan settes i gang før driftsplanen er godkjent.*

Dersom samlet uttak av mineralforekomster omfatter mer enn 10 000 m<sup>3</sup> masse kreves driftskonsesjon fra Direktoratet for mineralforvaltning, jf. mineralloven § 43.

For nærmere informasjon om mineralloven med tilhørende forskrifter, se hjemmesiden vår på [www.dirmin.no](http://www.dirmin.no).



Vennlig hilsen

13

Marte Kristoffersen  
seksjonsleder

Ine Cecilie Mork Olsen  
seniorrådgiver

*Dokumentet er elektronisk signert og har derfor ikke håndskrevne signaturer.*  
Saksbehandler: Ine Cecilie Mork Olsen

14

Saltdal kommune

Kirkegt. 23  
8250 ROGNAN

## Uttalelse - søknad om dispensasjon for uttak av grusmasser / avslutning av grustak - gnr 72 bnr 4

Med bakgrunn i lov om kulturminner, naturmangfoldloven og plan- og bygningsloven, herunder fylkesplanen og rikspolitiske retningslinjer, gir Kultur- og miljøavdelingen følgende uttalelse:

### Planfaglig uttalelse

Så langt vi kan se, vil tiltaket ikke være i strid med regional politikk slik dette blant annet er formulert i fylkesplanens arealpolitiske retningslinjer.

Planfaglig vurdering: Geir Davidsen, tlf: 75 65 05 32

### Kulturminnefaglig uttalelse

Tiltaket er sjekket mot våre arkiver. Så langt en kjenner til, er det ikke i konflikt med kjente verneverdige kulturminner. *Alle kulturminner er imidlertid ikke registrert.* Skulle kommunen innvilge søknaden, vil fylkeskommunen derfor vise til tiltakshavers aktsomhets- og meldeplikt dersom en under markinngrep skulle støte på fornminner, jf. kulturminnelovens § 8 andre ledd. Dersom det under arbeidet skulle oppdages gamle gjenstander, ansamlinger av trekull eller unaturlige/uventede steinkonsentrasjoner, må Kulturminner i Nordland underrettes umiddelbart. Det forutsettes at nevnte pålegg bringes videre til dem som skal utføre arbeide i marken.

Uttalelsen gjelder ikke samiske kulturminner; det vises til egen uttalelse fra Sametinget.

Med vennlig hilsen

Trine Johnson  
Fagleder arkeologi

Martinus Hauglid  
arkeolog





Saltdal kommune  
Kirkegt. 23  
8250 Rognan

Saksb.: Ole Christian Skogstad  
e-post: [fmnoosk@fylkesmannen.no](mailto:fmnoosk@fylkesmannen.no)  
Tlf:  
Vår ref: 2014/6162  
Deres ref: 14/701  
Vår dato: 15.10.2014  
Deres dato: 18.09.2014  
Arkivkode: 421.3

## Uttalelse til søknad om dispensasjon - Uttak av masser - 72/4 - Graddis - Saltdal

Fylkesmannen i Nordland viser til oversendelse datert 18.09.14 angående dispensasjon fra kommuneplanens arealdel for uttak av masser.

Det søkes om uttak av masser fra d.d. til 1. september 2015. Det aktuelle området for masseuttak er i kommuneplanens arealdel avsatt til LNF-område. Innenfor dette området er det ikke tillatt med annen bygge- og anleggsvirksomhet enn den som inngår direkte som ledd i stedbunden næring. Det har tidligere blitt tatt ut grus fra det aktuelle området. Grustaket er pr. i dag ikke avsluttet og gjenlagt.

I følge situasjonsplanen skal det foregå sortering og knusing av masser i grustaket. Produksjonen av masser vil foregå i tidsperioden fra kl 07.00- 19.00 i ukedagene og til kl 14.00 på fredager. Perioden av masseproduksjon er avgrenset til perioden fra d.d. til 31. oktober 2014. Dersom det blir behov for mer masser, planlegges det ytterligere produksjon i juni 2015. De mellom 5.000-10.000 m<sup>3</sup> med masser er tiltenkt bruk i forbindelse med grunnarbeidet for den nye tollstasjonsområdet i Junkerdal.

Støy og støv fra masseuttak vil ha konsekvenser for arealbruken utover selve arealet som benyttes til masseuttak. Forurensningsforskriftens kapittel 30 omfatter stasjonære og midlertidige/mobile knuseverk samt siktestasjoner som produserer puk, grus, sand og singel, jfr. § 30-1. Ut fra tiltakets beliggenhet anser vi ikke støy- og støvproblematikk å være særskilt relevant. De som ferdes i området vil selvfølgelig tidvis kunne oppleve noe sjenerende støy.

En gjennomgang av kunnskapsbasene om miljø for det aktuelle uttaksområdet avdekker ingen rødlistede eller viktige arter eller naturtyper. Berggrunnen består av fylitt og svartskifer. Fyllitt og løse skifere forvitrer lett og avgir rikelig med næringsstoff til jordsmonn og sigevann. Dette gir seg utslag i planteveksten i form av en rik og mangfoldig flora, spesielt i områder med skrin jord. Av lausmasser består uttaksområdets nordre del av brelvavsetninger, mens den sørlige delen består av et tynt dekke med morenemateriale.

Uttaksområdet er lokalisert ca. 35 meter fra Graddiselva. Graddiselva er en del av Slatdalsvassdragets som gjennom St.prp. nr. 118 (1991-92) om verneplan IV for vassdrag er gitt varig vern. Vernet gjelder først og fremst mot kraftutbygging, men verneverdiene skal også tas hensyn til ved andre inngrep. Ved kgl. res. av 10.11.94 ble det gitt rikspolitiske

retningslinjer for verna vassdrag med hjemmel i plan- og bygningsloven. Her slås det fast at offentlig forvaltning skal ta vare på verneverdiene i verna vassdrag, også i andre saker enn kraftutbygging. Tiltak i vassdragsbeltet skal vurderes mer restriktivt enn i andre vassdrag. For å hindre avrenning og økt tilførsel av finpartikkulært materiale til elva er det viktig at eksisterende vegetasjonsbelte mot elva opprettholdes.

#### *Reindrift*

Tiltaket planlegges i et område som benyttes av Saltfjellet reinbeitedistrikt, og området benyttes primært til vinterbeiter – særlig tidlig i vintersesongen.

Nord for Knallerdalelva er det Balvatn reinbeitedistrikt og Semisjaur-Njarg sameby som har beiterett. Samebyen flytter rein inn i området på vårparten (april/mai) og da fra øst og vestover i området nord for ny tollstasjon. Balvatn reinbeitedistrikt bruker områdene nord for Knallerdalelva primært til vinter- og vårbeiter.

For å unngå konflikt med reindriften, ber Fylkesmannen om at tiltakshaver avtaler anleggsperiode med berørte reinbeitedistrikt og sameby. Man bør unngå anleggsvirksomhet i området i tidsrommene når reinbeitedistriktene og samebyen har rein i området. For kontaktinformasjon vises det til vedlegg 1.

Dersom kommunen kommer fram til at vilkårene i pbl § 19-2 er oppfylt, og etter en skjønnsmessig vurdering finner det riktig å innvilge dispensasjon, ber Fylkesmannen at det fastsettes vilkår om driftstid slik omsøkt. Videre forutsettes det at det gis vilkår om at det må foreligge en avslutnings- og oppryddingsplan før kommunen kan gi igangsettingstillatelse og at masseuttaket må være avsluttet og oppryddet innen utgangen av 2015.

Med hilsen

Tore Vatne (e.f.)  
seksjonsleder

Ole Christian Skogstad  
rådgiver

*Dette brevet er godkjent elektronisk og har derfor ikke underskrift.*

Kopi til:  
Saltfjellet reinbeitedistrikt  
Semisjaur-Njarg sameby  
Balvatn reinbeitedistrikt





Norges  
vassdrags- og  
energidirektorat

NVE

17

Saltdal kommune

8250 ROGNAN

Frode Tjønn

Vår dato: 15.10.2014

Vår ref.: 201405086-2

Arkiv: 323

Deres dato: 22.09.2014

Deres ref.: 2014/701

Saksbehandler:

Anita Andreassen

22959612/anan@nve.no

## NVEs uttalelse til søknad om dispensasjon fra kommuneplanens arealdel - uttak av grusmasser på GBnr 72/4 - Saltdal kommune

Vi viser til høringsbrev datert 18.09.2014 og telefonsamtaler med Frode Tjønn vedrørende saken.

Det søkes om dispensasjon fra kommuneplanens arealdel, LNF-område, for uttak av grusmasser på GBnr 72/4 i Graddis. Omsøkte område har tidligere vært grustak som ikke er tilfredsstillende avsluttet og gjenlagt, med bratte og høye stuffer. Tiltaket er lokalisert i overkant av 30 meter fra Graddiselva. Søker opplyser at tiltaket skal utføres i løpet av en begrenset tidsperiode frem til 01.09.2015

Planområdet ligger innenfor 100-metersbeltet langs Graddiselva, som er en del av det varig verna *Saltdalvassdraget*, verneplan I. I følge rikspolitiske retningslinjer for vernede vassdrag er myndighetene på alle nivåer og i alle sektorer forpliktet til å ta hensyn til verdiene i de verna vassdragene. NVE mener at det i utgangspunktet ikke skal tillates tiltak i 100-metersbeltet langs varig verna vassdrag. Omsøkte tiltak gjelder imidlertid et forholdsvis begrenset uttak, 5 000-10 000 m<sup>3</sup> grus, i et område som tidligere har vært nyttet som grustak. Tiltakshaver skal etter endt uttak avslutte grustaket ved gjenlegging, slake ut skrånninger og rydde opp ellers i grustaket. **NVE har derfor ingen merknader til at det gis dispensasjon fra kommuneplanens arealdel for uttak av grusmasser på GBnr 72/4 i Graddis.**

Med hensyn til vassdragsmiljøet bør det stilles krav til bygge- og anleggsperioden, slik at uønsket forurensning og avrenning til vassdraget blir minst mulig. Dette er forhold som i stor grad reguleres av forurensningsloven, men som med fordel og bør vurderes i forbindelse med plan- og byggesaksbehandlingen.

NVE ber om at kantsonen langs vassdraget bevares i størst mulig grad, både med tanke på vassdragsmiljø og for å motvirke erosjon- og flomproblemer, jfr. vannressursloven § 11.

E-post: [nve@nve.no](mailto:nve@nve.no), Postboks 5091, Majorstuen, 0301 OSLO, Telefon: 09575, Internett: [www.nve.no](http://www.nve.no)

Org.nr.: NO 970 205 039 MVA Bankkonto: 7694 05 08971

**Hovedkontor**

Middelthunsgate 29  
Postboks 5091, Majorstuen  
0301 OSLO

**Region Midt-Norge**

Vestre Rosten 81  
7075 TILLER

**Region Nord**

Kongens gate 14-18  
8514 NARVIK

**Region Sør**

Anton Jenssensgate 7  
Postboks 2124  
3103 TØNSBERG

**Region Vest**

Naustdalsvn. 1B  
Postboks 53  
6801 FØRDE

**Region Øst**

Vangsveien 73  
Postboks 4223  
2307 HAMAR



18

Side 2

Med hilsen

Aage S Josefsen  
regionssjef

Anita Andreassen  
overingeniør

*Dokumentet sendes uten underskrift. Det er godkjent i henhold til interne rutiner.*

Kopi:

Fylkesmannen i Nordland



Saltfjellet reinbeitedistrikt  
Junkerdal  
8255 Røklund

19

17.10.14

Saltdal kommune  
Kirkegata 23  
8250 Rognan

### **Uttak av grusmasser Graddis gnr 74 bnr 2 i Saltdal kommune**

Viser til deres høringsbrev mottatt 15.10.14.

Distriktet var den 16.10.14 i møte med PK Strøm as v/ Pål Kennet Støm angående grustak i Graddis.

Entreprenøren tilrettelegger/tilpasser sin drift i grustaket etter vår drift i området iht. vedlagte avtale.

Distriktet ser ikke dette som noe hinder for vår drift så lenge avtalen holdes.

Hvis det oppstår utfordringer i forhold til støving eller annen problematikk, så ber vi om at tiltak for å avverge dette gjøres. Dette for ikke å ødelegge beiteland eller forhold for vår reindrift.

Med hilsen

Saltfjellet rbd  
v/ Per Thomas Kuhmunen

Kopi: Fylkesmannen i Nordland, [fmnopost@fylkesmannen.no](mailto:fmnopost@fylkesmannen.no)



Postadr: Lagerveien 15, 8250 Rognan  
Telefon: 756 90 930  
Faks: 756 90 906  
Kontonr: 4509 21 07195  
Epost: [post@pkstrom.no](mailto:post@pkstrom.no)  
Web: [www.pkstrom.no](http://www.pkstrom.no)  
Foretaksregisteret: NO 986 514 988 MVA

Saltfjellet Reinbeitedistrikt

20

Att: Per Thomas Kuhmunen

Deres Ref: Situasjonsplan

Vår Ref: Pål Kenneth Strøm

Rognan, 16.oktober.2014

<<VEDRØRENDE GRUSTAK, GNR. 72 BNR. 4>>

Henviser til situasjonsplan som ligger ved i søknad om dispensasjon for uttak av grus på ovenfor nevnte grunn- samt møte i dag mellom Deg og Pål Kenneth Strøm.  
I denne situasjonsplan er det skrevet en produksjon fra 0700-1900 på dagtid i ukedagene.

I dette brev presiserer jeg at etter avtale med Dem i dag skal PK Strøm AS forholde seg til Dere ifht til drift av grustaket. Her skal vi tilpasse vår drift etter Deres reindrift, for ikke å komme i konflikt med Deres interesser. Dvs at når Dere ber om stans av virksomhet i grustaket skal virksomheten i grustaket opphøre frem til Dere gir oss klarsignal for oppstart igjen.

Vennlig Hilsen  
PK Strøm AS

  
Carl Christian Moland  
Prosjektleder  
TLF: 482 45 381  
Mail: [carl@pkstrom.no](mailto:carl@pkstrom.no)  
Web: [www.pkstrom.no](http://www.pkstrom.no)



Saltfjellet RBD

  
Per Thomas Kuhmunen  
Leder  
TLF: 466 28 243  
Mail: [saltfjellet.rbd@gmail.com](mailto:saltfjellet.rbd@gmail.com)

21



**DET KONGELIGE KOMMUNAL-  
OG MODERNISERINGSDEPARTEMENT**

Statsråden

Ordførerne i alle landets kommuner

Deres ref

Vår ref

Dato

-

.08.2014

**Invitasjon til å delta i reformprosessen**

Regjeringen presenterte kommunereformen 14. mai 2014 i kommuneproposisjonen 2015. Der ble viktige utviklingstrekk, mål for reformen, en plan for gjennomføringen av reformprosessen og virkemidler i reformen beskrevet.

Det er om lag 50 år siden Norge sist gjennomførte en kommunereform. Mye har endret seg siden midten av 1960-tallet. Norge er i endring. Det som endres, er befolkningsmønstre, kommunikasjonsmuligheter, næringsstruktur og velferdsbehov. Kommunene har også fått mange nye oppgaver. Nå er tiden inne til å se noen tiår framover. Kommunereformen skal sikre gode og likeverdige tjenester til våre innbyggere der de bor.

Kommunal- og forvaltningskomiteen la 12. juni frem sin innstilling (Innst. 300 S (2013–2014)) om kommuneproposisjonen 2015. Saken ble behandlet i Stortinget 18. juni. Stortingets behandling viser at det er flertall på Stortinget for en reform. Det er også bred politisk tilslutning til at det er behov for endringer i kommunestrukturen, målene for reformen, og at prosessene skal starte opp til høsten. Det er videre enighet om de økonomiske virkemidlene, herunder at reformstøtte også skal gis til kommuner som blir under 10 000 innbyggere. Jeg vil komme tilbake til innretningen på reformstøtten i forbindelse med statsbudsjettet for 2015.

Målene for reformen er gode og likeverdige tjenester til innbyggerne, en helhetlig og samordnet samfunnsutvikling, kommuner som er bærekraftige og økonomisk robuste, og et styrket lokaldemokrati.

På bakgrunn av Stortingets behandling og klarsignal til reformen ønsker jeg å invitere alle landets kommuner til å delta i prosesser med sikte på å vurdere og å avklare om det er aktuelt å slå seg sammen med nabokommuner.



22

### **Verktøy til kommunene**

Et flertall i kommunal- og forvaltningskomiteen understreket ”at det er eit utredningsansvar for alle kommuner”. Jeg forstår dette slik at alle kommuner skal gå gjennom prosessen med å diskutere og vurdere sammenslåing og at prosessen avsluttes med et kommunestyrevedtak senest innen våren 2016.

Kommunal- og moderniseringsdepartementet utvikler nå verktøy som vil være et alternativ til de lokale utredningene som vanligvis gjennomføres når kommuner ønsker å vurdere sammenslåing. De nye redskapene vil gi kommunene et sterkere eierskap til både prosessen og de vurderingene som skal gjøres.

Det skal lages en nettløsning der kommunene vil få oversikt over befolkningsutvikling, arbeidskraftbehov innen ulike sektorer, nøkkeltall for økonomi og tjenesteproduksjon, pendlingsdata for egen kommune og for regionen den tilhører. Slik vil kommunene få en oversikt over viktige forhold for seg og aktuelle sammenslåingskandidater, i tråd med det tradisjonelle utredninger har fremskaffet. Disse dataene bør suppleres med informasjon dere innhenter om egen virksomhet, som for eksempel hvilke interkommunale samarbeider dere inngår i, oversikter over fagmiljøer (kapasitet og kompetanse) mv. for å få et helhetlig bilde av utfordringer og muligheter for kommunen og regionen.

Departementet vil også lage en veileder om hvordan dere kan starte opp prosessene med å vurdere utfordringer og muligheter. Veilederen vil inneholde råd og tips for hvordan en kan tilrettelegge for en god prosess, bl.a. involvering av innbyggere, næringsliv og frivillige lag og organisasjoner. Vi tar sikte på at både nettløsningen og veilederen vil være tilgjengelig på [www.kommunereform.no](http://www.kommunereform.no) i slutten av september.

Kommunene vil få dekket kr 100 000 til utgifter knyttet til informasjon og folkehøring, jf. inndelingslova § 10. Loven setter ikke krav til hvordan innbyggerne skal høres, så hvert kommunestyre må selv ta stilling til hvordan dette skal skje. Departementet vil utarbeide et opplegg for en innbyggerundersøkelse som kommunene vil få tilbud om å bruke i høringen av innbyggerne. I tillegg til å stille spørsmål om sammenslåingsalternativer, kan det også stilles spørsmål om hvilke forventninger innbyggerne har til det framtidige tjenestetilbudet og hvordan de vurderer potensialet for utvikling og vekst. Alle kommuner som går gjennom reformprosessen og som gjør kommunestyrevedtak innen sommeren 2016 vil få utbetalt kr 100 000.

Fylkesmannen har fått ansvar for å igangsette og lage rammer rundt de lokale prosessene. Mange er i gang med oppstartsmøter med kommunene. Fylkesmannen vil sammen med KS tilrettelegge for at det blir gode og lokalt forankrede prosesser. I hvert fylkesmannsembete vil det være prosessveiledere som kan bistå kommunene, lage møteplasser, og som kan melde tilbake til departementet om det er spesielle forhold vi bør være oppmerksomme på.

### **To løp i prosessen**

Jeg har lagt vekt på at det skal være to løp i reformprosessen, blant annet for å sikre at de som er tidlig ute, ikke skal behøve unødige opphold i prosessene. For kommuner som gjør

23


kommunestyrevedtak i løpet av høsten 2015, vil departementet legge til rette for at sammenslåing skal kunne vedtas ved kongelig resolusjon i løpet av våren 2016. Betingelsene for dette er at kommunestyrevedtakene er likelydende, den foreslåtte sammenslåingen er i tråd med målene i reformen, og at sammenslåingen ikke medfører at flere enn én kommune må skifte fylkestilhørighet. Disse sammenslåingene vil kunne tre i kraft fra 1. januar 2018.

Det andre løpet, som vil gjelde de fleste kommunene, krever vedtak senest innen sommeren 2016. Jeg vil her vise til at flertallet i kommunal- og forvaltningskomiteen understreker at "det er viktig at alle kommunar gjennomfører lokale prosessar knytt til kommunereforma og melder tilbake innan fristen". Jeg vil våren 2015 legge fram et forslag for Stortinget om nye oppgaver til større og mer robuste kommuner. Hvilke nye oppgaver kommunene får, vil med andre ord være kjent innen kommunestyrene skal fatte vedtak om veien videre. Regjeringen planlegger å fremme en samlet proposisjon til Stortinget om ny kommunestruktur våren 2017. Sammenslåingene som blir vedtatt av Stortinget, vil som hovedregel tre i kraft 1.1.2020, i etterkant av kommunevalget høsten 2019.

Arbeidet vi nå starter, skal legge grunnlaget for en robust kommunestruktur som skal stå seg i lang tid fremover. Jeg har tillit til at dere nå viser lokalt lederskap og finner de beste løsningene for innbyggerne. Erfaringer tilsier at de beste løsningene oppnås gjennom gode lokale prosesser. Mange kommuner er allerede godt i gang med diskusjonene, noe som er oppløftende og inspirerende for oss andre. Det er viktig nå at alle kommuner setter i gang med prosesser i tråd med det et bredt stortingsflertall tydelig har uttrykt forventninger om.

Jeg ønsker dere lykke til!

Med hilsen



Jan Tore Sanner

Kopi:  
Fylkesmannen  
KS

**SR-sak 15/14    OPPFØLGING AV VEDTAK I SR-SAK 02/14 –  
FORSLAG TIL UTREDNINGSPROGRAM FOR EN  
FRAMTIDSRETTET OG ROBUST ORGANISERING  
AV KOMMUNAL SEKTOR I SALTEN**

**Bakgrunn**

Regjeringen har lansert at de ønsker å få på plass en ny kommunereform som har til hensikt å skape større og mer robuste kommuner. I den forbindelse har Salten Regionråd vedtatt å sette i gang et prosjekt for å utrede en framtidsrettet og robust organisering av kommunal sektor i Salten gjennom følgende enstemmige vedtak i SR-sak 02/14:

1. Salten Regionråd vil på vegne av kommunene igangsette et prosjekt for å utrede en framtidsrettet og robust organisering av kommunal sektor i Salten.
2. Salten Regionråd er prosjekteier og vedtar mandat og prosjektets innhold.
3. AU blir prosjektets styringsgruppe utvidet med alle kommunene og to tillitsvalgte. Styringsgruppen utarbeider forslag til utredningsprogram som vedtas av regionrådet i juni 2014. Styringsgruppen er ansvarlig for å opprette nødvendige arbeidsgrupper i henhold til utredningsprogrammet.
4. Følgende tema ønskes belyst i utredningsprogrammet
  - a) Kommunal tjenesteproduksjon og økonomi
  - b) Infrastruktur, samferdsel, utdanning og kompetanse
  - c) Frivillig sektor
  - d) Muligheter og utfordringer med fokus på industri, næringsliv og sysselsetting
  - e) Demokrati, innflytelse og deltakelse
  - f) Alternative modeller for organisering av kommunal sektor i Salten som i et langsiktig perspektiv gir livskraftige lokalsamfunn og robuste kommuner
  - g) Nye oppgaver og muligheter

Kommunestrukturprosjektet i Salten fra 2006 tas inn i arbeidet.

5. Salten Regionråd anmoder kommunene om å slutte seg til prosjektet, samt redegjøre for hvordan innbyggerne i den enkelte kommune kan involveres i prosessen.

Behandling i kommunestyrene:

Saken er i etterkant blitt oversendt til kommunestyrene for oppfølging av vedtaket, jf. punkt 5. Samtlige kommuner, foruten Hamarøy og Meløy, har behandlet saken med følgende resultat:

- Samtlige kommuner gir sin tilslutning til prosjektet og vedtaket som ble gjort i regionrådet den 21. februar.



- *Beiarn kommune presiserer i vedtaket at de også i fremtiden skal være egen kommune, men slutter seg til det enstemmige vedtaket i Salten Regionråd.*
- *Beiarn, Fauske og Saltdal kommuner anmoder om at Salten Regionråd skal være styringsgruppe for prosjektet.*
- *Fauske kommune mener navnet på prosjektet skal være "Mulighetsstudier for Salten".*
- *Fauske, Gildeskål og Saltdal kommuner har skissert hvordan de vil involvere innbyggerne i prosessen. De øvrige kommunene kommer tilbake til dette på et senere tidspunkt.*

*Oversikt over vedtak i kommunene følger vedlagt til saken.*

*Arbeidsutvalget behandlet en oppfølgingssak i sitt møte den 11. april. Følgende enstemmige vedtak ble gjort i AU-sak 19/14 – "Kommunestruktur – forslag til utredningsprogram":*

- 1) Sekretariatet bes om å jobbe videre med saken med de innspill som kom i møtet.*
- 2) I hht. vedtak i SR-sak 02/14 er Arbeidsutvalget styringsgruppe utvidet med alle kommunene og to tillitsvalgte. Arbeidsutvalget inkludert vara møter som fullverdige medlemmer i styringsgruppen. I tillegg inviteres øvrige kommuner v/ordfører inn sammen med to tillitsvalgte.*
- 3) Første møte i styringsgruppen avholdes den 23. mai 2014.*
- 4) Arbeidsutvalget bevilger inntil kr. 50 000,- fra AU's disposisjonsfond til ekstern bistand for å lage skisse til utredningsprogram.*

#### Anbudsrunde:

*Sekretariatet har fulgt opp både regionrådets vedtak (SR-sak 02/14) og arbeidsutvalgets vedtak (AU-sak 19/14) gjennom å legge utredningsprogrammet ut på anbud. Oppdraget innebærer i første omgang å utarbeide et forslag til utredningsprogram som skal danne grunnlaget for en større utredning av en framtidrettet og robust organisering av kommunal sektor i Salten.*

*Følgende tilbydere ble bedt om å levere tilbud:*

*Bedriftskompetanse Bodø, Essensi Utvikling, Nivi Analyse og Nordlandsforskning. Nordlandsforskning var den eneste tilbyderen som leverte et tilbud og de ble tildelt oppdraget.*

#### **Beskrivelse**

*Forslag til utredningsprogram legges fram i arbeidsutvalgets møte den 23. mai. Arild Gjertsen ved Nordlandsforskning vil presentere utredningsprogrammet både i arbeidsutvalgets møte og for regionrådet den 5. juni. Utredningsprogrammet skal vedtas av regionrådet den 5. juni 2014.*

*Utredningsprogrammet vil ha følgende grovstruktur:*

- *Beskrivelse av rammebetingelser*
- *Validere eksisterende materiell – beskrivelse av dette*
- *Hovedbeskrivelse av temaer som skal belyses, jf. punktene a)-g)*

- Beskrivelse/forslag til videre prosess
- Antydning av tidsbruk

#### Styringsgruppe for prosjektet:

Salten Regionråd vedtok i SR-sak 02/14 at "AU blir prosjektets styringsgruppe utvidet med alle kommunene og to tillitsvalgte. Styringsgruppen utarbeider forslag til utredningsprogram som vedtas av regionrådet i juni 2014. Styringsgruppen er ansvarlig for å opprette nødvendige arbeidsgrupper i henhold til utredningsprogrammet."

Beiarn, Fauske og Saltdal kommuner har anmodet om at Salten Regionråd skal være styringsgruppe for prosjektet. Utvikling av Utredningsprogrammet er gitt i oppdrag til Nordlandsforskning, som skissert ovenfor.

#### Prosjekttittel:

Regionrådet har ikke vedtatt prosjekttittel. Fauske kommune har imidlertid foreslått at prosjekttittelen skal være "Mulighetsstudier for Salten".

### **Budsjett og finansieringsplan**

Prosjektet søkes eksternt finansiert gjennom midler fra Kommunal- og moderniseringsdepartementet, samt midler fra KS, fylkesmannen og fylkeskommunen.

### **Vurdering**

Regjeringen la den 14. mai 2014 fram Kommuneproposisjon 2015 som inneholder en egen meldingsdel for den nye kommunereformen. Regjeringen vil i arbeidet med reformen legge stor vekt på god lokal forankring, og inviterer til bredt politisk samarbeid om reformen.

Høsten 2014 vil alle landets kommuner inviteres til å delta i prosesser med sikte på å vurdere og avklare om det er aktuelt å slå seg sammen med nabokommuner. Fylkesmannen vil få ansvar for å igangsette disse prosessene. Regjeringen anmoder om at de regionale prosessene gjennomføres i et samarbeid mellom fylkesmannen, KS regionalt og kommunene.

Følgende tidsplan er skissert for kommunereformen:

- Vår 2014: Stortingsbehandling av mål for reformen og opplegget for videre arbeid.
- Høst 2014, 2015 og vår 2016: Regionale prosesser med KS, fylkesmenn og kommuner. Oppsummeres av fylkesmennene høsten 2016.
- Vår 2015: Regjeringen legger frem forslag til nye oppgaver for kommunene. Stortingsbehandling av denne meldingen.
- Høst 2015 og vår 2016: Kommunale vedtak om sammenslåing.
- Vår 2016: Vedtak i kongelige resolusjoner om sammenslåing av kommuner for de kommuner som er tidlig ute med lokale vedtak.
- Vår 2017: Regjeringen fremmer proposisjoner om ny kommunestruktur og om nye oppgaver til kommunene. Stortingsbehandling av disse proposisjonene.



Styringsgruppe for prosjektet:

Beiarn, Fauske og Saltdal kommuner har anmodet om at Salten Regionråd skal være styringsgruppe for prosjektet, og ikke et utvidet AU. Det er fordeler og ulemper ved begge alternativene for styringsgruppens sammensetning.

Intensjonen må imidlertid være at prosjektet skal forankres godt i kommunestyrene underveis i prosessen, og at kommunestyrene involveres i sterk grad i utredningsarbeidet, uavhengig om det er regionrådet eller et utvidet AU som er styringsgruppe.

I tillegg må kommunene involvere innbyggerne i prosessen. Hvordan dette skal skje må enten være en del av utredningsprogrammet eller at den enkelte kommune legger opp til en hensiktsmessig måte å involvere innbyggerne. Noen av kommunene har allerede gjort vedtak om hvordan innbyggerne skal involveres. Involveringen bør imidlertid beskrives på en noe mer utfyllende måte.

Styringsgruppen vil være ansvarlig for at fylkesmannen og KS regionalt involveres på en hensiktsmessig måte, slik regjeringen anmoder.

Prosjektittel:

I regionrådets vedtak i SR-sak 02/14 ble det ikke vedtatt prosjektittel. Fauske kommune har kommet med anmodning om at prosjektet skal få tittelen "Mulighetsstudier for Salten". Tittelen gir positive assosiasjoner

Oppsummert

Forslag til utredningsprogram som skal danne grunnlaget for en større utredning av en framtidrettet og robust organisering av kommunal sektor i Salten legges med dette fram. Forslaget er utarbeidet av Nordlandsforskning på oppdrag fra Salten Regionråd. Arild Gjertsen v/Nordlandsforskning vil presentere utredningsprogrammet for regionrådet.

Det bes også om at styringsgruppen diskuterer om det skal gjøres endringer i styringsgruppens sammensetning. Forslag til prosjektittel bes også diskutert, samt hvordan kommunene kan involvere innbyggerne i prosessen.

Under henvisning til foranstående anbefales det at saken legges frem for Regionrådet med følgende

**Arbeidsutvalgets behandling**

Arbeidsutvalget behandlet saken i møte 23. mai 2014 under AU-sak 31/14 og legger den frem for Regionrådet med følgende

**Forslag til innstilling:**

1. Salten Regionråd vedtar forslag til utredningsprogram som skal danne grunnlaget for en større utredning av en framtidrettet og robust organisering av kommunal sektor i Salten.
2. Utredningsarbeidet legges ut på anbud og arbeidet med å utrede en framtidrettet og robust organisering av kommunal sektor i Salten igangsettes så snart det er praktisk mulig.
3. Salten Regionråd blir prosjektets styringsgruppe. Styringsgruppen er ansvarlig for å opprette nødvendige arbeidsgrupper i henhold til utredningsprogrammet og til å bidra



til nødvendig framdrift av prosessen. Styringsgruppen involverer fylkesmannen og KS regionalt på en hensiktsmessig måte.

4. "Mulighetsstudier for Salten" blir prosjekts tittel.
5. Det legges fram ny sak til regionrådet i september 2014.

Bodø, den 28.05.2014

Kjersti Bye Pedersen  
sekretariatsleder

**Trykte vedlegg:**  
Oversikt over vedtak i kommunene

Forslag til utredningsprogram (eget vedlegg)

29

## MULIGHETSSTUDIE "SALTEN – NORDOMRÅDENES HOVEDSTAD" Vedtak i kommunene

### VEDTAK SALTEN REGIONRÅD

Vedtak i Regionrådet 21.02.2014 (SR-sak 02/14)

1. Salten Regionråd vil på vegne av kommunene igangsette et prosjekt for å utrede en framtidrettet og robust organisering av kommunal sektor i Salten.
2. Salten Regionråd er prosjekteier og vedtar mandat og prosjektets innhold.
3. AU blir prosjektets styringsgruppe utvidet med alle kommunene og to tillitsvalgte. Styringsgruppen utarbeider forslag til utredningsprogram som vedtas av regionrådet i juni 2014. Styringsgruppen er ansvarlig for å opprette nødvendige arbeidsgrupper i henhold til utredningsprogrammet.
4. Følgende tema ønskes belyst i utredningsprogrammet
  - a) Kommunal tjenesteproduksjon og økonomi
  - b) Infrastruktur, samferdsel, utdanning og kompetanse
  - c) Frivillig sektor
  - d) Muligheter og utfordringer med fokus på industri, næringsliv og sysselsetting
  - e) Demokrati, innflytelse og deltakelse
  - f) Alternative modeller for organisering av kommunal sektor i Salten som i et langsiktig perspektiv gir livskraftige lokalsamfunn og robuste kommuner
  - g) Nye oppgaver og muligheterKommunestrukturprosjektet i Salten fra 2006 tas inn i arbeidet.
5. Salten Regionråd anmoder kommunene om å slutte seg til prosjektet, samt redegjøre for hvordan innbyggerne i den enkelte kommune kan involveres i prosessen.

### TILBAKEMELDINGER FRA KOMMUNENE

#### 1. BEIARN KOMMUNE (Enstemmig vedtak i Kommunestyret 12.05.14 sak 21/14)

Mulighetsstudie vedr. samarbeid i Salten.

- A. Beiarn skal også i fremtiden være en egen kommune, men slutter seg til det enstemmige vedtaket i Salten Regionråd 21. februar.
1. Salten Regionråd vil på vegne av kommunene igangsette et prosjekt for å utrede en framtidrettet og robust organisering av kommunal sektor i Salten.
  2. Salten regionråd er prosjekteier og vedtar mandat og prosjektets innhold.
  3. Salten Regionråd blir prosjektets styringsgruppe. To tillitsvalgte velges inn i Styringsgruppen. Styringsgruppen utarbeider forslag til utredningsprogram som vedtas i regionrådet i juni 2014. Styringsgruppen er ansvarlig for å opprette nødvendige arbeidsgrupper i henhold til utredningsprogrammet.
  4. Følgende tema ønskes belyst i utredningsprogrammet:
    - a) Kommunal tjenesteproduksjon og økonomi
    - b) Infrastruktur, samferdsel, utdanning og kompetanse
    - c) Frivillig sektor
    - d) Muligheter og utfordringer med fokus på industri, næringsliv og sysselsetting

- e) Demokrati, innflytelse og deltakelse
- f) Alternative modeller for organisering av kommunal sektor i Salten som i et langsiktig perspektiv gir livskraftige lokalsamfunn og robuste kommuner
- g) Nye oppgaver og muligheter

Kommunestrukturprosjektet i Salten fra 200 tas inn i arbeidet.

B. Beiarn kommune kommer tilbake med egen sak om mulighetsstudien nå utredningsprogrammet, mandat og innhold er klart fra regionrådet. Der skal det også beskrives hvordan innbyggerne i Beiarn kan involveres i prosessen, slik også vedtatt i eget punkt av Salten regionråd.

## 2. BODØ KOMMUNE (Vedtatt mot 3 stemmer fra Rødt 27.03.14 PS 14/25)

A. Bodø bystyre slutter seg til det enstemmige vedtaket i Salten regionråd 21. februar 2014, og slutter seg dermed til prosjektet:

SR vedtak:

1. Salten Regionråd vil på vegne av kommunene igangsette et prosjekt for å utrede en framtidsrettet og robust organisering av kommunal sektor i Salten.
2. Salten Regionråd er prosjekteier og vedtar mandat og prosjektets innhold.
3. AU blir prosjektets styringsgruppe utvidet med alle kommunene og to tillitsvalgte. Styringsgruppen utarbeider forslag til utredningsprogram som vedtas av regionrådet i juni 2014. Styringsgruppen er ansvarlig for å opprette nødvendige arbeidsgrupper i henhold til utredningsprogrammet.
4. Følgende tema ønskes belyst i utredningsprogrammet
  - a) Kommunal tjenesteproduksjon og økonomi
  - b) Infrastruktur, samferdsel, utdanning og kompetanse
  - c) Frivillig sektor
  - d) Muligheter og utfordringer med fokus på industri, næringsliv og sysselsetting
  - e) Demokrati, innflytelse og deltakelse
  - f) Alternative modeller for organisering av kommunal sektor i Salten som i et langsiktig perspektiv gir livskraftige lokalsamfunn og robuste kommuner
  - g) Nye oppgaver og muligheter

Kommunestrukturprosjektet i Salten fra 2006 tas inn i arbeidet.

5. Salten Regionråd anmoder kommunene om å slutte seg til prosjektet, samt redegjøre for hvordan innbyggerne i den enkelte kommune kan involveres i prosessen.

B. Bodø kommune kommer tilbake med egen sak om mulighetsstudien når utredningsprogrammet, mandat og innhold er klart fra regionrådet, og vil der også beskrive hvordan innbyggerne i Bodø kommune kan involveres i prosessen (jfr. pkt 5 i vedtaket).

## 3. FAUSKE KOMMUNE (Enstemmig vedtak i Kommunestyret 03.04.2014 sak 027/14)

1. Fauske kommune slutter seg til vedtaket i Regionrådets sak 02/14 med unntak av punkt 3 i vedtaket. Fauske kommune anmoder om at Regionrådet blir styringsgruppe og ikke bare et utvidet AU.
2. Fauske kommune slutter seg til og vil delta i prosjektet, og
3. Fauske kommune vil involvere innbyggerne gjennom folkemøter og til slutt folkeavstemning.
4. Fauske kommune mener navnet på prosjektet må være "Mulighetsstudier for Salten".



**4. GILDESKÅL KOMMUNE** (Enstemmig vedtak i kommunestyret 13.03.2014 Sak 12/14)

Gildeskål kommune tilslutter seg vedtaket til Regionrådet i sak 02/14.

Gildeskål kommune vil i den videre prosessen involvere innbyggerne i kommunen på følgende måte:

- Invitere til folkemøter i alle kretser i løpet av tidlig høsten 2014
- Informasjonsarbeid gjennom lokalavisen «Å eg veit..»
- Invitere til skriftlig innspill fra innbyggerne innen angitt frist.
- Avslutte denne kommunale prosessen med en politisk behandling i Kommunestyret.

**5. HAMARØY KOMMUNE** (XXX)

Saken behandles i formannskapet 28. mai og i Hamarøy kommunestyre 19. juni.

**6. MELØY KOMMUNE** (Enstemmig vedtak i kommunestyremøte 22.05.2014 Sak 29/14)

1. Det vises til SR – sak 2/14
2. Meløy kommune vil gjennom Salten Regionråd igangsette et prosjekt for å utrede en framtidrettet og robust organisering av kommunal sektor i Salten.
3. Salten Regionråd er prosjekteier og vedtar mandat og prosjektets innhold.
4. AU blir prosjektets styringsgruppe utvidet med alle kommunene og to tillitsvalgte. Styringsgruppen utarbeider forslag til utredningsprogram som vedtas av regionrådet i juni 2014. Styringsgruppen er ansvarlig for å opprette nødvendige arbeidsgrupper i henhold til utredningsprogrammet.
5. Følgende tema ønskes belyst i utredningsprogrammet
  - a) Kommunal tjenesteproduksjon og økonomi
  - b) Infrastruktur, samferdsel, utdanning og kompetanse
  - c) Frivillig sektor
  - d) Muligheter og utfordringer med fokus på industri, næringsliv og sysselsetting
  - e) Demokrati, innflytelse og deltakelse
  - f) Alternative modeller for organisering av kommunal sektor i Salten som i et langsiktig perspektiv gir livskraftige lokalsamfunn og robuste kommuner
  - g) Nye oppgaver og muligheter

Kommunestrukturprosjektet i Salten fra 2006 tas inn i arbeidet.
6. Meløy kommune slutter seg til prosjektet som beskrevet over
7. Meløy kommune vil involvere innbyggerne gjennom følgende prosesser
  - Informasjon / diskusjoner i grendelagene
  - Bruk av hjemmeside og sosiale medier

**7. SALTDAL KOMMUNE** (Enstemmig vedtak i kommunestyremøte 08.05.2014 Sak 21/14)

- Saltdal kommune slutter seg i hovedsak til regionrådets vedtak i sak 2/14.
- Saltdal kommune vil delta i prosjektet.
- Regionrådet skal være styringsgruppe for prosjektet.
- Innbyggerne i Saltdal involveres i prosessen gjennom folkemøter og folkeavstemning.

**8. STEIGEN KOMMUNE** (Vedtatt mot 1 stemme 30.04.2014 Sak 18/14)

Steigen kommune vedtar å slutte seg til prosjektet – Mulighetsstudie “Salten – Nordområdenes hovedstad” som Salten regionråd skal organisere.

**9. SØRFOLD KOMMUNE** (Enstemmig vedtak i kommunestyremøte 10.04.2014 PS 35/2014)

Sørfold kommunestyre slutter seg til Regionrådets vedtak om å igangsette et prosjekt for å utrede en framtidsrettet og robust organisering av kommunal sektor i Salten.

Kommunestyret skisserer hvordan innbyggerne skal involveres i prosessen.

Rolf Steffensen ledet møtet. Det var ingen merknader til innkalling og saksliste. SR-sak 26/14 ble behandlet først i møtet.

**SR-SAK 14/14 INTERKOMMUNALE EIERSTRATEGIER I SALTEN**

Det vises til saksfremlegg datert 28.5.2014. Vibeke Resch Knudsen orienterte.

**Enstemmig vedtak:**

1. Salten Regionråd tar presentasjonen til orientering og slutter seg til hovedlinjene i strategidokumentet.
2. Strategidokumentet "Felles eierstrategi for samarbeid og eierstyring" sendes til kommunene for uttalelse.
3. Kommunene bes særskilt om å kommentere problemstillingene som er skissert i drøftingsnotatet.
4. Kommunene bes å gi tilbakemelding innen 1. november slik at saken kan behandles i regionrådets møte den 27. – 28. november 2014.
5. Strategidokumentet sendes tilbake til kommunene for endelig behandling.

**SR-SAK 15/14 OPPFØLGING AV SR-SAK 02/14 – FORSLAG TIL UTREDNINGSPROGRAM**

Det vises til saksfremlegg datert 28.5.2014. Arild Gjertsen, Nordlandsforskning orienterte.

**Enstemmig vedtak:**

1. Salten Regionråd vedtar forslag til utredningsprogram med følgende justeringer:
  - a. Foreslåtte strukturalternativer tas ut av utredningsprogrammet. Alternative modeller skal framkomme gjennom utredningsarbeidet og i dialog med kommunene.
  - b. Temaene i SR-sak 02/14 pkt. 4 a-g skal belyses i utredningsprogrammet
  - c. Fordeler og ulemper ved ulike strukturalternativer skal belyses og sentraliseringseffektene skal gis en særlig oppmerksomhet.
2. Utredningsarbeidet legges ut på anbud og arbeidet med å utrede en framtidsrettet og robust organisering av kommunal sektor i Salten igangsettes så snart det er praktisk mulig.
3. Salten Regionråd blir prosjektets styringsgruppe. Styringsgruppen er ansvarlig for å opprette nødvendige arbeidsgrupper i henhold til utredningsprogrammet og til å bidra til nødvendig framdrift av prosessen. Styringsgruppen involverer fylkesmannen og KS regionalt på en hensiktsmessig måte.
4. "Mulighetsstudier for Salten" blir prosjektets tittel.
5. Det legges fram ny sak til regionrådet i september 2014.

**SR-SAK 16/14 SAMFERDSEL I SALTEN**

Det vises til saksfremlegg datert 28.5.2014. Ingelin Noresjø ble presentert og orienterte.

**Enstemmig vedtak:**

Salten Regionråd ber sekretariatet om å jobbe videre med saken med de innspill som framkom i møtet.



Januar January	2015	Februar February	2015
1 T Nyårsdag	1	1 S	
2 F		2 M	6
3 L		3 T	
4 S		4 O	
5 M	2	5 T AU	
6 T		6 F	
7 O		7 L	
8 T		8 S	
9 F		9 M	7
10 L		10 T	
11 S		11 O	
12 M	3	12 T	
13 T F		13 F	
14 O		14 L	
15 T		15 S Fastelavnsdag	
16 F		16 M	8
17 L		17 T	
18 S		18 O K	
19 M L	4	19 T } SR	
20 T		20 F }	
21 O		21 L	
22 T		22 S	
23 F		23 M }	9
24 L		24 T VINTER	
25 S		25 O FERIE	
26 M	5	26 T }	
27 T F		27 F }	
28 O		28 L	
29 T			
30 F			
31 L			

Mars March	2015	April April	2015
1 S		1 O	
2 M L	10	2 T Skjærtorsdag	
3 T F		3 F Langfredag	
4 O		4 L	
5 T		5 S Påscedag	
6 F	15	6 M 2.påscedag	
7 L		7 T	
8 S		8 O	
9 M	11	9 T	
10 T		10 F	
11 O		11 L	
12 T		12 S	
13 F	16	13 M L	
14 L		14 T F	
15 S		15 O	
16 M	12	16 T	
17 T F		17 F AU	
18 O		18 L	
19 T		19 S	
20 F	17	20 M	
21 L		21 T	
22 S		22 O	
23 M	13	23 T	
24 T		24 F	
25 O K		25 L	
26 T		26 S	
27 F		27 M	18
28 L		28 T F	
29 S Palmesøndag		29 O	
30 M	14	30 T	
31 T			

Mai May	2015	Juni June	2015
1 F Off.hoytidsgang		1 M	23
2 L		2 T	
3 S		3 O	
4 M	19	4 T } SR	
5 T		5 F }	
6 O		6 L	
7 T K		7 S	
8 F	24	8 M	
9 L		9 T F	
10 S		10 O	
11 M	20	11 T	
12 T		12 F	
13 O		13 L	
14 T Kristi himmelfartsdag		14 S	
15 F	25	15 M	
16 L		16 T	
17 S Grønnlovsdag		17 O K	
18 M L	21	18 T	
19 T F		19 F	
20 O		20 L	
21 T		21 S	
22 F AU		22 M	26
23 L		23 T F	
24 S Pinsedag		24 O	
25 M 2.pinsedag	22	25 T	
26 T		26 F	
27 O		27 L	
28 T		28 S	
29 F		29 M	27
30 L		30 T	
31 S			

KOMMUNESTYRE -  
FORMANNSKAP -  
LEVEKÅRSUTVALG -

W  
Y

2015	August	2015	September	2015	Oktober	2015	November	2015	Desember
July	August	September	October	November	December	January	February	March	April
23 arbejdsdager ekskl. 4 lørdage	21 arbejdsdager ekskl. 5 lørdage	22 arbejdsdager ekskl. 4 lørdage	22 arbejdsdager ekskl. 5 lørdage	22 arbejdsdager ekskl. 4 lørdage	22 arbejdsdager ekskl. 5 lørdage	21 arbejdsdager ekskl. 4 lørdage	21 arbejdsdager ekskl. 4 lørdage	22 arbejdsdager ekskl. 4 lørdage	22 arbejdsdager ekskl. 4 lørdage
1 O	1 L	1 T	1 T	1 T	1 T	1 S	1 S	1 T	1 T
2 T	2 S	2 O	2 F	2 F	2 F	2 M	2 M	2 O	2 O
3 F	3 M	3 T	3 L	3 L	3 L	3 T	3 T	3 T	3 T
4 L	4 T	4 F	4 S	4 S	4 S	4 O	4 O	4 F	4 F
5 S	5 O	5 L	5 M	5 M	5 M	5 T	5 T	5 L	5 L
6 M	6 T	6 S	6 T	6 T	6 T	6 F	6 F	6 S	6 S
7 T	7 F	7 M	7 O	7 O	7 O	7 L	7 L	7 M	7 M
8 O	8 L	8 T	8 T	8 T	8 T	8 S	8 S	8 T	8 T
9 T	9 S	9 O	9 F	9 F	9 F	9 M	9 M	9 O	9 O
10 F	10 M	10 T	10 L	10 L	10 L	10 T	10 T	10 T	10 T
11 L	11 T	11 F	11 S	11 S	11 S	11 O	11 O	11 F	11 F
12 S	12 O	12 L	12 M	12 M	12 M	12 T	12 T	12 L	12 L
13 M	13 T	13 S	13 T	13 T	13 T	13 F	13 F	13 S	13 S
14 T	14 F	14 M	14 O	14 O	14 O	14 L	14 L	14 M	14 M
15 O	15 L	15 T	15 T	15 T	15 T	15 S	15 S	15 T	15 T
16 T	16 S	16 O	16 F	16 F	16 F	16 M	16 M	16 O	16 O
17 F	17 M	17 T	17 L	17 L	17 L	17 T	17 T	17 T	17 T
18 L	18 T	18 F	18 S	18 S	18 S	18 O	18 O	18 F	18 F
19 S	19 O	19 L	19 M	19 M	19 M	19 T	19 T	19 L	19 L
20 M	20 T	20 S	20 T	20 T	20 T	20 F	20 F	20 S	20 S
21 T	21 F	21 M	21 O	21 O	21 O	21 L	21 L	21 M	21 M
22 O	22 L	22 T	22 T	22 T	22 T	22 S	22 S	22 T	22 T
23 T	23 S	23 O	23 F	23 F	23 F	23 M	23 M	23 O	23 O
24 F	24 M	24 T	24 L	24 L	24 L	24 T	24 T	24 T	24 T
25 L	25 T	25 F	25 S	25 S	25 S	25 O	25 O	25 F	25 F
26 S	26 O	26 L	26 M	26 M	26 M	26 T	26 T	26 L	26 L
27 M	27 T	27 S	27 T	27 T	27 T	27 F	27 F	27 S	27 S
28 T	28 F	28 M	28 O	28 O	28 O	28 L	28 L	28 M	28 M
29 O	29 L	29 T	29 T	29 T	29 T	29 S	29 S	29 T	29 T
30 T	30 S	30 O	30 F	30 F	30 F	30 M	30 M	30 O	30 O
31 F	31 M	31 T	31 L	31 L	31 L	31 T	31 T	31 T	31 T

KOMMUNESTYRE -  
 FORMANNSKAP -  
 LEVEKÅRSUTVALG -

2015	September	2015	Oktober	2015	November	2015	Desember
July	August	September	October	November	December	January	February
23 arbejdsdager ekskl. 4 lørdage	21 arbejdsdager ekskl. 5 lørdage	22 arbejdsdager ekskl. 4 lørdage	22 arbejdsdager ekskl. 5 lørdage	22 arbejdsdager ekskl. 4 lørdage	21 arbejdsdager ekskl. 4 lørdage	21 arbejdsdager ekskl. 4 lørdage	22 arbejdsdager ekskl. 4 lørdage
1 O	1 L	1 T	1 T	1 T	1 S	1 S	1 T
2 T	2 S	2 O	2 F	2 F	2 M	2 M	2 O
3 F	3 M	3 T	3 L	3 L	3 T	3 T	3 T
4 L	4 T	4 F	4 S	4 S	4 O	4 O	4 F
5 S	5 O	5 L	5 M	5 M	5 T	5 T	5 L
6 M	6 T	6 S	6 T	6 T	6 F	6 F	6 S
7 T	7 F	7 M	7 O	7 O	7 L	7 L	7 M
8 O	8 L	8 T	8 T	8 T	8 S	8 S	8 T
9 T	9 S	9 O	9 F	9 F	9 M	9 M	9 O
10 F	10 M	10 T	10 L	10 L	10 T	10 T	10 T
11 L	11 T	11 F	11 S	11 S	11 O	11 O	11 F
12 S	12 O	12 L	12 M	12 M	12 T	12 T	12 L
13 M	13 T	13 S	13 T	13 T	13 F	13 F	13 S
14 T	14 F	14 M	14 O	14 O	14 L	14 L	14 M
15 O	15 L	15 T	15 T	15 T	15 S	15 S	15 T
16 T	16 S	16 O	16 F	16 F	16 M	16 M	16 O
17 F	17 M	17 T	17 L	17 L	17 T	17 T	17 T
18 L	18 T	18 F	18 S	18 S	18 O	18 O	18 F
19 S	19 O	19 L	19 M	19 M	19 T	19 T	19 L
20 M	20 T	20 S	20 T	20 T	20 F	20 F	20 S
21 T	21 F	21 M	21 O	21 O	21 L	21 L	21 M
22 O	22 L	22 T	22 T	22 T	22 S	22 S	22 T
23 T	23 S	23 O	23 F	23 F	23 M	23 M	23 O
24 F	24 M	24 T	24 L	24 L	24 T	24 T	24 T
25 L	25 T	25 F	25 S	25 S	25 O	25 O	25 F
26 S	26 O	26 L	26 M	26 M	26 T	26 T	26 L
27 M	27 T	27 S	27 T	27 T	27 F	27 F	27 S
28 T	28 F	28 M	28 O	28 O	28 L	28 L	28 M
29 O	29 L	29 T	29 T	29 T	29 S	29 S	29 T
30 T	30 S	30 O	30 F	30 F	30 M	30 M	30 O
31 F	31 M	31 T	31 L	31 L	31 T	31 T	31 T

57