

**Tegnforklaring**

- Reguleringsplan PBL 2008**  
**§12-5. Nr. 2 - Samferdselsanlegg og teknisk infrastruktur**
- SKV Kjørveg
  - STJ1 Trase for jernbane
  - STJ2 Lønsdal stasjonsområde
  - SBG Annen banegrunn - grøntareal
- §12-5. Nr. 5 - Landbruks-, natur- og friluftsmål samt reindrift**
- L LNFR areal for nødvendige tiltak for landbruk og reindrift og gårdstilknyttet næringsvirksomhet basert på gårdens ressursgrunnlag
  - LN Naturvern
- §12-6 - Hensynssoner**
- H320 Flomfare
  - H370 Høyspenningsanlegg (inkl høyspentkabler)
  - H520 Hensyn reindrift
- §12-7 - Bestemmelseområder**
- #1 Kryssing for friluftsliv
  - #2 Kryssing for reindrift
  - #3 Kryssing for friluftsliv og reindrift
  - #4 Kryssing friluftsliv - Lønsdal stasjon
- Linjesymbol**
- Plangrense
  - Formålgrense
  - Bestemmelsegrense
  - Bebyggelse som forutsettes fjernet
  - Sikringsgjerde
  - Grense for faresone
  - Grense for angitt hensynssone

**Kartopplysninger**  
 Kilde for basiskart: Geodata AS  
 Dato for basiskart: 10.08.2021  
 Koordinatsystem: ETRS89.UTM-33N  
 Høydegrunnlag: NN2000

Ekvidistanse: 1m  
 Kartmålestokk: 1:2000  
 0 50.0 100.0

**Detailregulering**  
**Sørrelva brøytstasjon -Lønsdal, sikringsgjerde**  
 Med tilhørende reguleringsbestemmelser

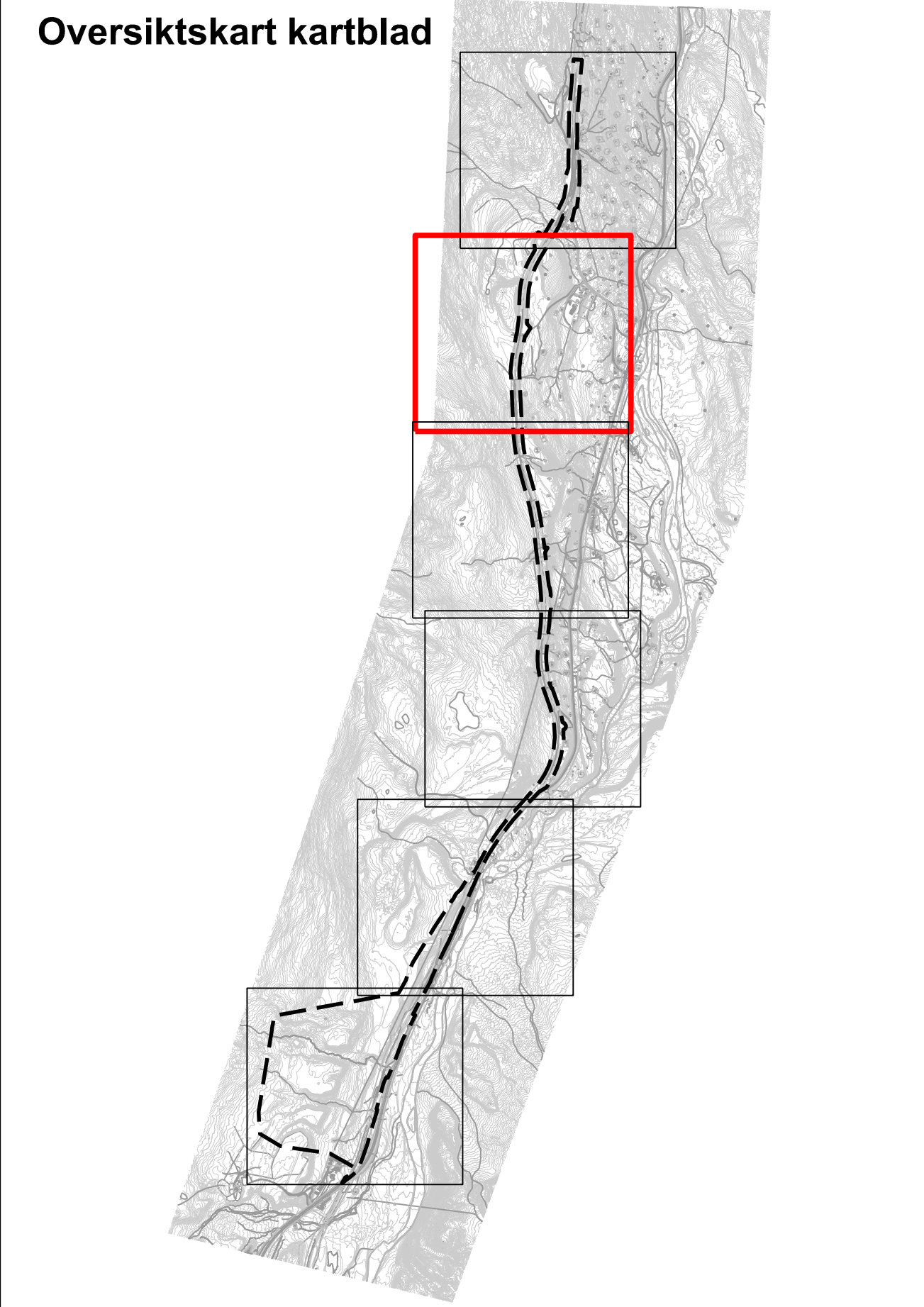
Arealplan-ID: 1840\_2021002  
 Forslagsstiller: **BANE NOR**

SAKSBEHANDLING ETTER PLAN- OG BYGNINGSLOVEN		SAKS-NR	DATO	SIGN
Dato	Revisjon			
Dato	Revisjon			
Dato	Revisjon			
<b>Kommunestyret sitt vedtak</b>				
Ny 2. gang behandling				
Offentlig ettersyn fra ..... til .....				
2. gangs behandling				
Offentlig ettersyn fra ..... til .....				
1. gangs behandling: Formannskapet				
Kunngjøring av oppstart av planarbeid				
Oppstartsmøte med Saltal kommune				
PLANEN ER UTARBEIDET AV:				
		TEGNNR.	DATO	SIGN.
			23.06.22	IHE

Det bekrefte at planen er i samsvar med kommunestyrets vedtak av \_\_\_\_\_

**Multiconsult**





**Tegnforklaring**

- Reguleringsplan PBL 2008**  
**§12-5. Nr. 2 - Samferdselsanlegg og teknisk infrastruktur**  
 [SKV] Kjøreveg  
 [STJ1] Trase for jernbane  
 [STJ2] Lønsdal stasjonsområde  
 [SBG] Annen banegrunn - grøntareal  
**§12-5. Nr. 5 - Landbruks-, natur- og friluftsmål samt reindrift**  
 [L] LNFR areal for nødvendige tiltak for landbruk og reindrift og gårdstilknyttet næringsvirksomhet basert på gårdens ressursgrunnlag  
 [LN] Naturvern
- §12-6 - Hensynssoner**  
 [H320] Flomfare  
 [H370] Høyspenningsanlegg (inkl høyspentkabler)  
 [H520] Hensyn reindrift
- §12-7 - Bestemmelseområder**  
 [#1] Kryssing for friluftsliv  
 [#2] Kryssing for reindrift  
 [#3] Kryssing for friluftsliv og reindrift  
 [#4] Kryssing friluftsliv - Lønsdal stasjon
- Linjesymbol**  
 --- Plangrense  
 — Formålgrense  
 - - - Bestemmelsegrense  
 - - - Bebyggelse som forutsettes fjernet  
 - - - Sikringsgjerde  
 - - - Grense for faresone  
 - - - Grense for angitt hensynssone

**Kartopplysninger**  
 Kilde for basiskart: Geodata AS  
 Dato for basiskart: 10.08.2021  
 Koordinatsystem: ETRS89.UTM-33N  
 Høydegrunnlag: NN2000

Ekvidistanse: 1m  
 Kartmålestokk: 1:2000  
 0 50 100m

**Detaljregulering**  
**Sørleva brøytestasjon -Lønsdal, sikringsgjerde**  
 Med tilhørende reguleringsbestemmelser

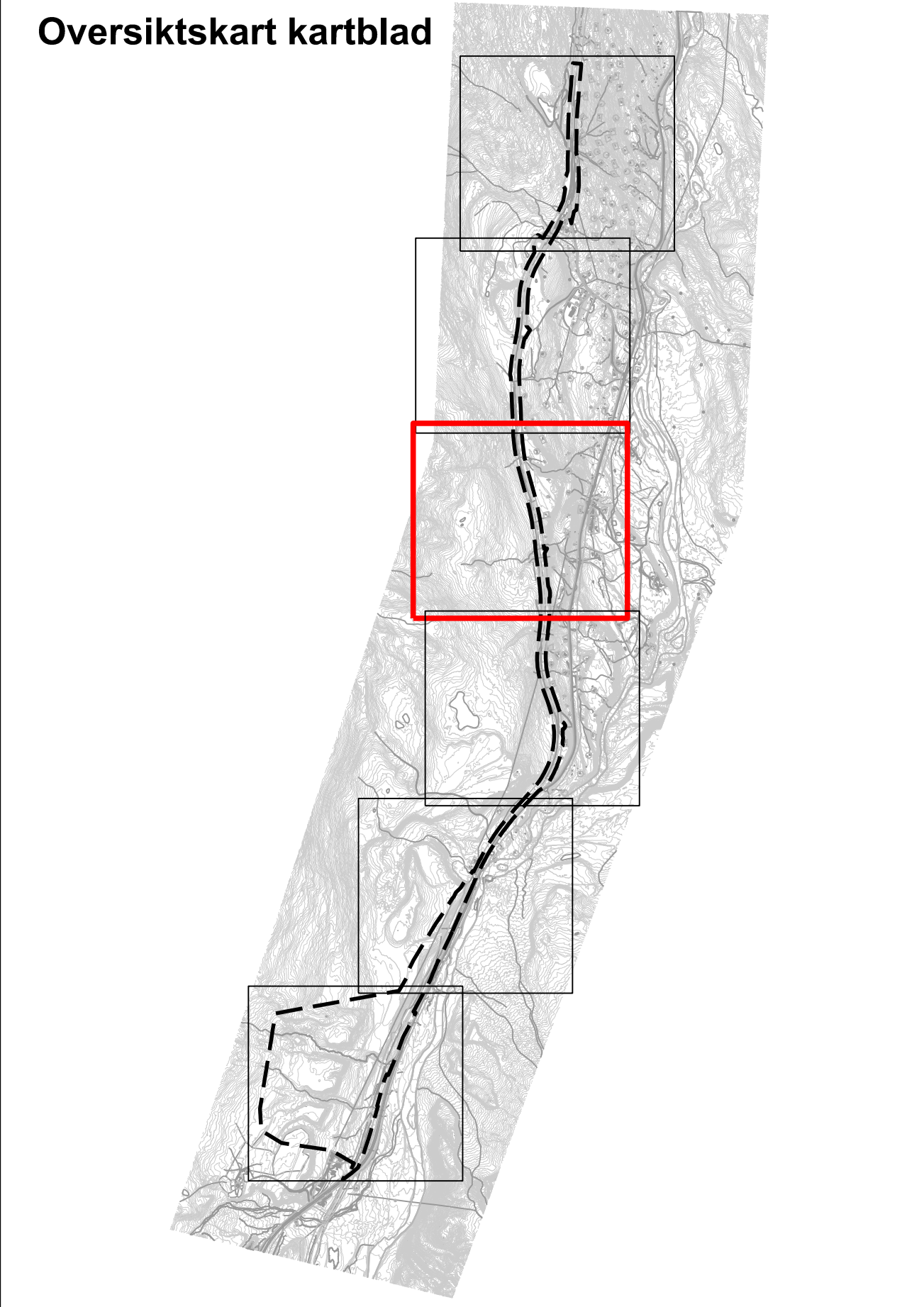
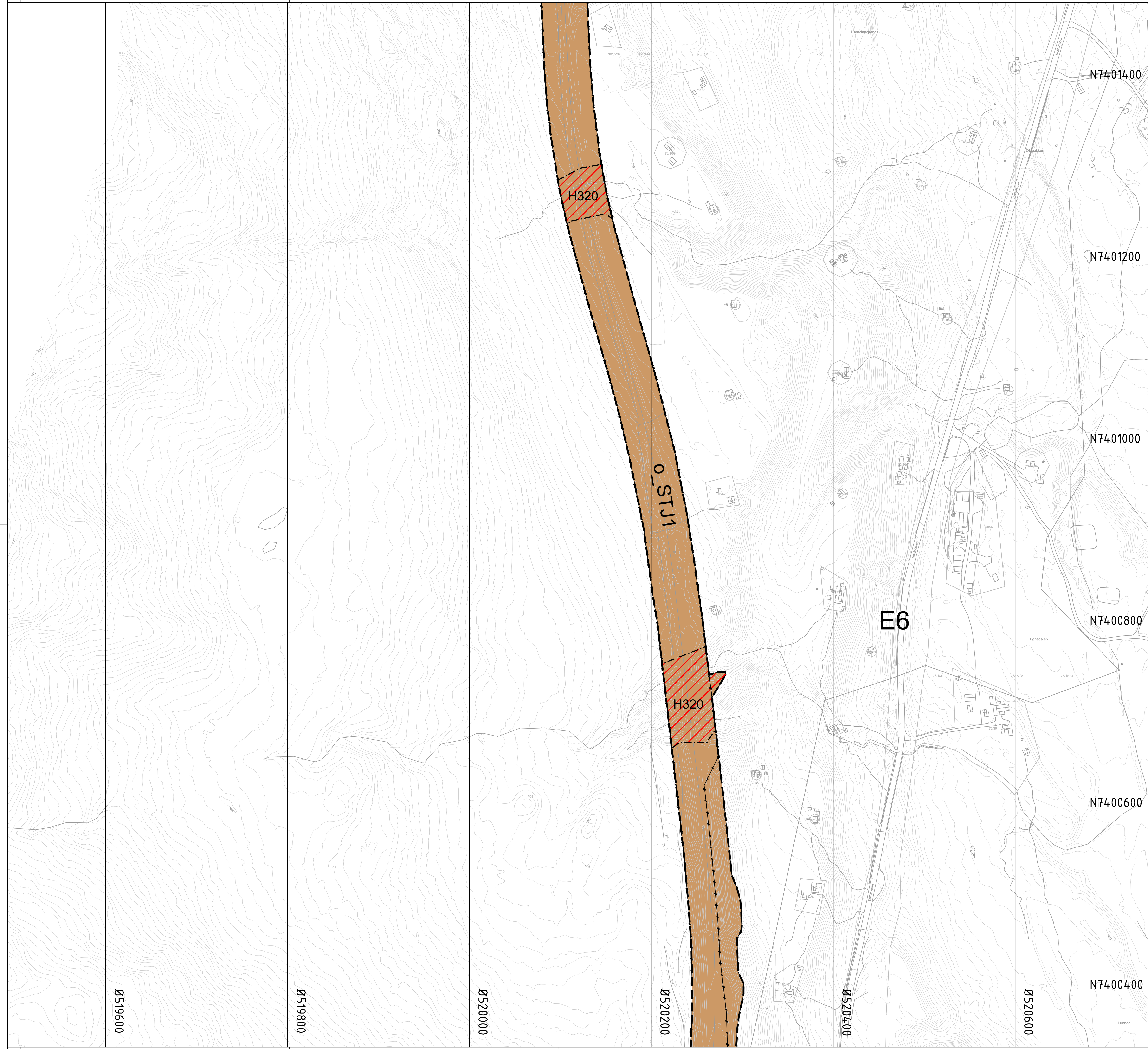
Arealplan-ID: 1840\_2021002  
 Forslagsstiller: **BANE NOR**

SAKSBEHANDLING ETTER PLAN- OG BYGNINGSLOVEN		SAKS-NR	DATO	SIGN
Dato	Revisjon			
Dato	Revisjon			
Dato	Revisjon			
<b>Kommunestyret sitt vedtak</b>				
Ny 2. gangs behandling				
Offentlig ettersyn fra ..... til .....				
2. gangs behandling				
Offentlig ettersyn fra ..... til .....				
1. gangs behandling: Formannskapet				
Kunngjøring av oppstart av planarbeid				
Oppstartsmøte med Saltal kommune				
PLANEN ER UTARBEIDET AV:				
		TEGNNR.	DATO	SIGN.
			23.06.22	IHE

Det bekreftes at planen er i samsvar med kommunestyrets vedtak av \_\_\_\_\_

**Multiconsult**





**Tegnforklaring**

- Reguleringsplan PBL 2008**  
**§12-5. Nr. 2 - Samferdselsanlegg og teknisk infrastruktur**
- SKV Kjørveg
  - STJ1 Trase for jernbane
  - STJ2 Lønsdal stasjonsområde
  - SBG Annen banegrunn - grøntareal
- §12-5. Nr. 5 - Landbruks-, natur- og friluftsmål samt reindrift**
- L LNFR areal for nødvendige tiltak for landbruk og reindrift og gårdstilknyttet næringsvirksomhet basert på gårdens ressursgrunnlag
  - LN Naturvern
- §12-6 - Hensynssoner**
- H320 Flomfare
  - H370 Høyspeningsanlegg (inkl høyspentkabler)
  - H520 Hensyn reindrift
- §12-7 - Bestemmelseområder**
- #1 Kryssing for friluftsliv
  - #2 Kryssing for reindrift
  - #3 Kryssing for friluftsliv og reindrift
  - #4 Kryssing friluftsliv - Lønsdal stasjon
- Linjesymbol**
- Plangrense
  - Formålgrense
  - Bestemmelsegrense
  - Bebyggelse som forutsettes fjernet
  - Sikringsgjerde
  - Grense for faresone
  - Grense for angitt hensynssone

**Kartopplysninger**  
 Kilde for basiskart: Geodata AS  
 Dato for basiskart: 10.08.2021  
 Koordinatsystem: ETRS89.UTM-33N  
 Høydegrunnlag: NN2000

Ekvidistanse: 1m  
 Kartmålestokk: 1:2000

**Detaljregulering**  
**Sørølva brøytestasjon -Lønsdal, sikringsgjerde**  
 Med tilhørende reguleringsbestemmelser

Arealplan-ID: 1840\_2021002  
 Forslagsstiller: **BANE NOR**

SAKSBEHANDLING ETTER PLAN- OG BYGNINGSLOVEN		SAKS-NR	DATO	SIGN
Dato	Revisjon			
Dato	Revisjon			
Dato	Revisjon			
<b>Kommunestyret sitt vedtak</b>				
Ny 2. gang behandling				
Offentlig ettersyn fra ..... til .....				
2. gangs behandling				
Offentlig ettersyn fra ..... til .....				
1. gangs behandling: Formannskapet				
Kunngjøring av oppstart av planarbeid				
Oppstartsmøte med Saltdal kommune				
PLANEN ER UTARBEIDET AV:				
		TEGNNR.	DATO	SIGN.
			23.06.22	IHE

Det bekreftes at planen er i samsvar med kommunestyrets vedtak av \_\_\_\_\_

Utstedt/Date: \_\_\_\_\_

PLASSERNAVN: \_\_\_\_\_

Plangraf

N7400400

Ø520400

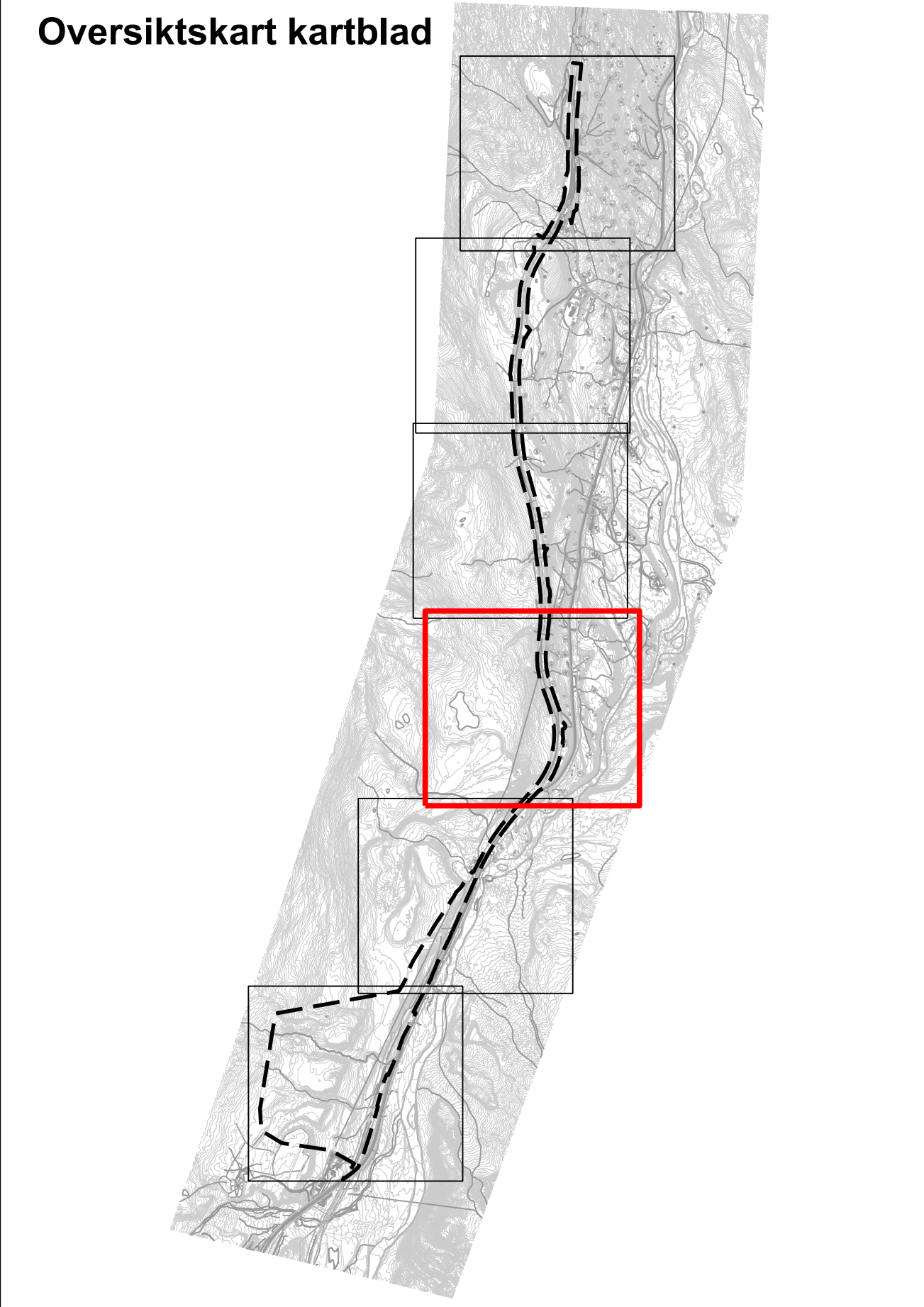
Ø520200

Ø520000

Ø519800

Ø519600





**Tegnforklaring**

- Reguleringsplan PBL 2008**  
**§12-5. Nr. 2 - Samferdselsanlegg og teknisk infrastruktur**
- SKV Kjøreveg
  - STJ1 Trase for jernbane
  - STJ2 Lønsdal stasjonsområde
  - SBG Annen banegrunn - grøntareal
- §12-5. Nr. 5 - Landbruks-, natur- og friluftsmål samt reindrift**
- L gårdstilknyttet næringsvirksomhet basert på gårdens ressursgrunnlag
  - LN Naturvern
- §12-6 - Hensynssoner**
- H320 Flomfare
  - H370 Høyspenningsanlegg (inkl høyspentkabler)
  - H520 Hensyn reindrift
- §12-7 - Bestemmelseområder**
- #1 Kryssing for friluftsliv
  - #2 Kryssing for reindrift
  - #3 Kryssing for friluftsliv og reindrift
  - #4 Kryssing friluftsliv - Lønsdal stasjon
- Linjesymbol**
- Plangrense
  - Formålgrense
  - Bestemmelsegrense
  - Bebyggelse som forutsettes fjernet
  - Sikringsgjerde
  - Grense for faresone
  - Grense for angitt hensynssone

**Kartopplysninger**  
 Kilde for basiskart: Geodata AS  
 Dato for basiskart: 10.08.2021  
 Koordinatsystem: ETRS89.UTM-33N  
 Høydegrunnlag: NN2000

Ekvidistanse: 1m  
 Kartmålestokk: 1:2000

**Detaljregulering**  
**Sørvelva brøytstasjon -Lønsdal, sikringsgjerde**  
 Med tilhørende reguleringsbestemmelser

Saltal kommune

Arealplan-ID: 1840\_2021002  
 Forslagsstiller: **BANE NOR**

SAKSBEHANDLING ETTER PLAN- OG BYGNINGSLOVEN		SAKS-NR	DATO	SIGN
Dato	Revisjon			
Dato	Revisjon			
Dato	Revisjon			
<b>Kommunestyret sitt vedtak</b>				
Ny 2. gangs behandling				
Offentlig ettersyn fra ..... til .....				
2. gangs behandling				
Offentlig ettersyn fra ..... til .....				
1. gangs behandling: Formannskapet				
Kunngjøring av oppstart av planarbeid				
Oppstartsmøte med Saltal kommune				
PLANEN ER UTARBEIDET AV:				
		TEGNNR.	DATO	SIGN.
			23.06.22	IHE

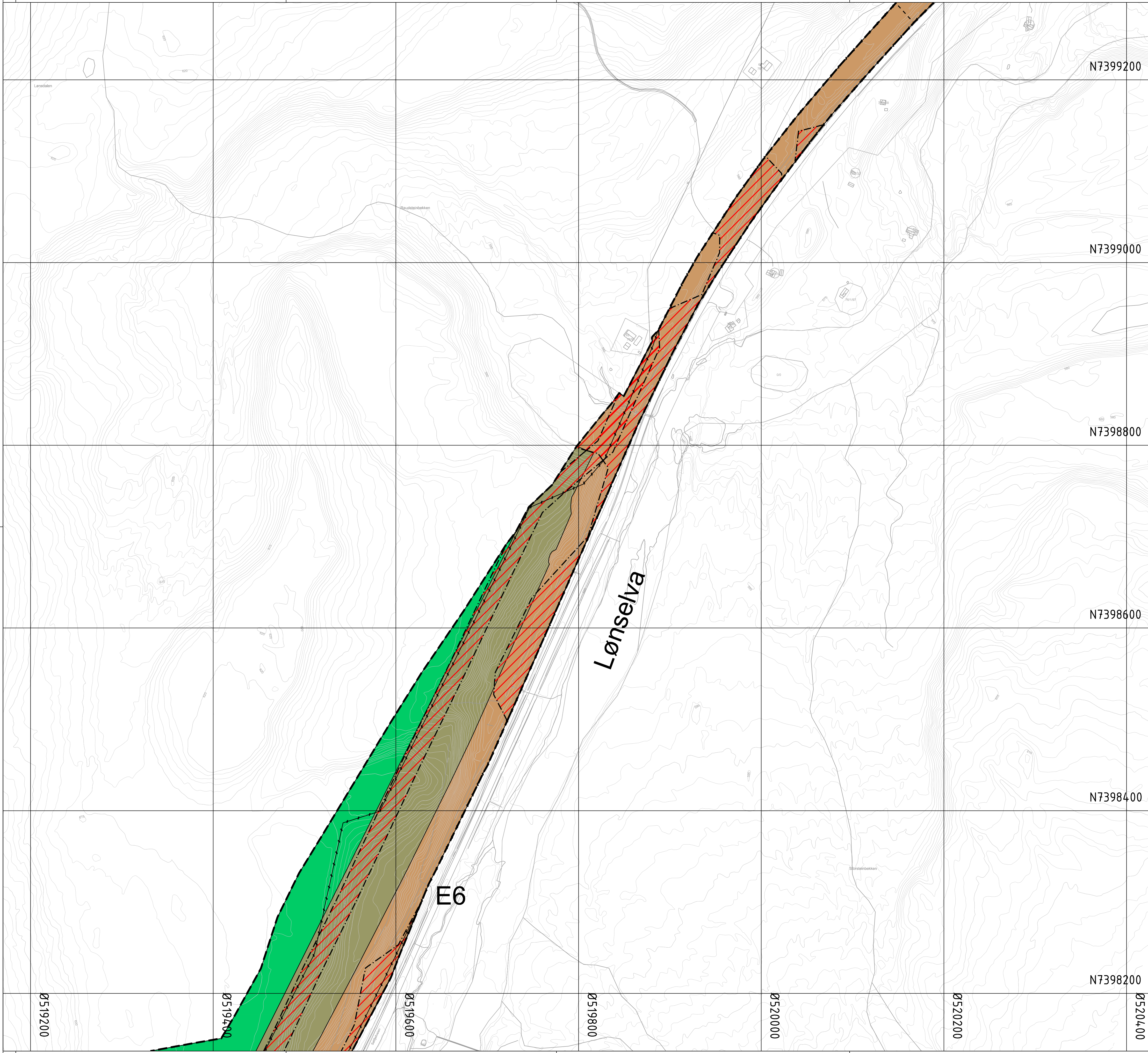
PS 102/2022 18.10.22 FT  
 27.08.21 SISE  
 18.08.21 SISE

**Multiconsult**

Det bekreftes at planen er i samsvar med kommunestyrets vedtak av \_\_\_\_\_

Utarbeidet av: \_\_\_\_\_ Plangraf  
 Date: \_\_\_\_\_





- Tegnforklaring**
- Reguleringsplan PBL 2008**  
**§12-5. Nr. 2 - Samferdselsanlegg og teknisk infrastruktur**
- SKV Kjøreveg
  - STJ1 Trase for jernbane
  - STJ2 Lønsdal stasjonsområde
  - SBG Annen banegrunn - grøntareal
- §12-5. Nr. 5 - Landbruks-, natur- og friluftsmål samt reindrift**
- L LNFRA areal for nødvendige tiltak for landbruk og reindrift og gårdstilknyttet næringsvirksomhet basert på gårdens ressursgrunnlag
  - LN Naturvern
- §12-6 - Hensynssoner**
- H320 Flomfare
  - H370 Høyspenningsanlegg (inkl høyspentkabler)
  - H520 Hensyn reindrift
- §12-7 - Bestemmelseområder**
- #1 Kryssing for friluftsliv
  - #2 Kryssing for reindrift
  - #3 Kryssing for friluftsliv og reindrift
  - #4 Kryssing friluftsliv - Lønsdal stasjon
- Linjesymbol**
- Plangrense
  - Formålgrense
  - Bestemmelsegrense
  - Bebyggelse som forutsettes fjernet
  - Sikringsgjerd
  - Grense for faresone
  - Grense for angitt hensynssone

**Kartopplysninger**  
 Kilde for basiskart: Geodata AS  
 Dato for basiskart: 10.08.2021  
 Koordinatsystem: ETRS89.UTM-33N  
 Høydegrunnlag: NN2000

Ekvidistanse: 1m  
 Kartmålestokk: 1:2000

**Detaljregulering**  
**Sørvelva brøttestasjon -Lønsdal, sikringsgjerd**  
 Med tilhørende reguleringsbestemmelser

Saldal kommune

Arealplan-ID: 1840\_2021002  
 Forslagsstiller: **BANE NOR**

SAKSBEHANDLING ETTER PLAN- OG BYGNINGSLOVEN		SAKS-NR	DATO	SIGN
Dato	Revisjon			
Dato	Revisjon			
Dato	Revisjon			
<b>Kommunestyret sitt vedtak</b>				
Ny 2. gang behandling				
Offentlig ettersyn fra ..... til .....				
2. gangs behandling				
Offentlig ettersyn fra ..... til .....				
1. gangs behandling: Formannskapet				
Kunngjøring av oppstart av planarbeid				
Oppstartsmøte med Saldal kommune				
PLANEN ER UTARBEIDET AV:				
		TEGNNR.	DATO	SIGN.
			23.06.22	IHE

PLANEN ER UTARBEIDET AV: **Multiconsult**

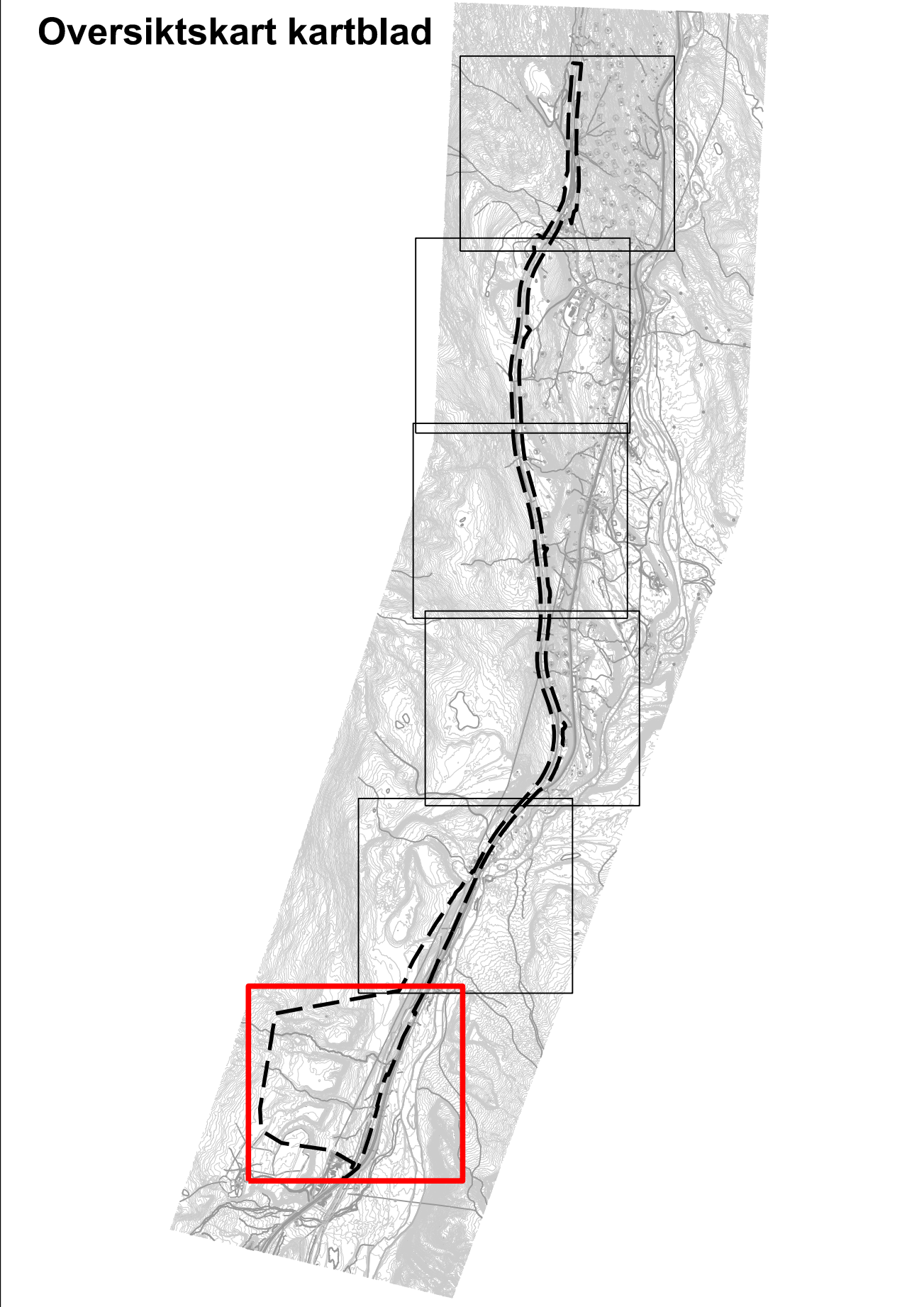
Det bekreftes at planen er i samsvar med kommunestyrets vedtak av \_\_\_\_\_

Utstedt/Plangif: \_\_\_\_\_

PLANSSENNAVN: \_\_\_\_\_

Date: \_\_\_\_\_





**Tegnforklaring**

- Reguleringsplan PBL 2008**  
**§12-5. Nr. 2 - Samferdselsanlegg og teknisk infrastruktur**  
 [SKV] Kjørveg  
 [STJ1] Trase for jernbane  
 [STJ2] Lønsdal stasjonsområde  
 [SBG] Annen banegrund - grøntareal
- §12-5. Nr. 5 - Landbruks-, natur- og friluftsmål samt reindrift**  
 [L] LNFR areal for nødvendige tiltak for landbruk og reindrift og gårdstilknyttet næringsvirksomhet basert på gårdens ressursgrunnlag  
 [LN] Naturvern
- §12-6 - Hensynssoner**  
 [H320] Flomfare  
 [H370] Høyspenningsanlegg (inkl høyspentkabler)  
 [H520] Hensyn reindrift
- §12-7 - Bestemmelseområder**  
 [#1] Kryssing for friluftsliv  
 [#2] Kryssing for reindrift  
 [#3] Kryssing for friluftsliv og reindrift  
 [#4] Kryssing friluftsliv - Lønsdal stasjon
- Linjesymbol**  
 - - - Plangrense  
 ——— Formålgrense  
 - - - - Bestemmelsegrense  
 - - - - Bebyggelse som forutsettes fjernet  
 ——— Sikringsgjerd  
 - - - - Grense for faresone  
 - - - - Grense for angitt hensynssone

**Kartopplysninger**  
 Kilde for basiskart: Geodata AS  
 Dato for basiskart: 10.08.2021  
 Koordinatsystem: ETRS89.UTM-33N  
 Høydegrunnlag: NN2000

Ekvidistanse: 1m  
 Kartmålestokk: 1:2000  
 0 50.0 100m

**Detaljregulering**  
**Sørrelva brøytestasjon -Lønsdal, sikringsgjerd**  
 Med tilhørende reguleringsbestemmelser

Arealplan-ID: 1840\_2021002  
 Forslagsstiller: **BANE NOR**

SAKSBEHANDLING ETTER PLAN- OG BYGNINGSLOVEN		SAKS-NR	DATO	SIGN
Dato	Revisjon			
Dato	Revisjon			
Dato	Revisjon			
<b>Kommunestyret sitt vedtak</b>				
Ny 2. gang behandling				
Offentlig ettersyn fra ..... til .....				
2. gangs behandling				
Offentlig ettersyn fra ..... til .....				
1. gangs behandling: Formannskapet				
Kunngjøring av oppstart av planarbeid				
Oppstartsmøte med Saldal kommune				
PLANEN ER UTARBEIDET AV:				
		TEGNNR.	DATO	SIGN.
			23.06.22	IHE